



แผนพัฒนาท้องถิ่น (พ.ศ.๒๕๖๖-๒๕๗๐)

องค์การบริหารส่วนตำบลสะพุง
อำเภอศรีรัตนะ จังหวัดศรีสะเกษ

สำนักงานปลัด อบต.
(งานนโยบายและแผน)
โทร. ๐๔๕ - ๖๗๗ ๔๖๐
www.sapung.go.th



ประกาศองค์การบริหารส่วนตำบลสะพุง
เรื่อง ประกาศใช้แผนพัฒนาท้องถิ่น (พ.ศ. ๒๕๖๖-๒๕๗๐)

ด้วยองค์การบริหารส่วนตำบลสะพุง ได้ดำเนินการจัดทำแผนพัฒนาท้องถิ่น (พ.ศ.๒๕๖๖-๒๕๗๐) ตามระเบียบกระทรวงมหาดไทยว่าด้วยการจัดทำแผนพัฒนาขององค์กรปกครองส่วนท้องถิ่น พ.ศ.๒๕๔๘ และที่แก้ไขเพิ่มเติม (ฉบับที่ ๓) พ.ศ.๒๕๖๑ ข้อ ๑๗, ข้อ ๒๔ โดยสภาองค์การบริหารส่วนตำบลสะพุง ได้พิจารณาและมีมติเห็นชอบร่างแผนพัฒนาดังกล่าว ในคราวประชุมสภา สมัยสามัญ สมัยที่ ๒ ครั้งที่ ๑ /๒๕๖๔ เมื่อวันที่ ๒๓ มิถุนายน ๒๕๖๔ ณ องค์การบริหารส่วนตำบลสะพุงและนายกองค์การบริหารส่วนตำบลสะพุงได้อนุมัติร่างแผนพัฒนาดังกล่าว เมื่อวันที่ ๒๓ มิถุนายน ๒๕๖๔ เป็นที่เรียบร้อยแล้ว

ดังนั้น เพื่อให้เป็นไปตามระเบียบกระทรวงมหาดไทย ว่าด้วยการจัดทำแผนพัฒนาขององค์กรปกครองส่วนท้องถิ่น (ฉบับที่ ๓) พ.ศ.๒๕๖๑ ข้อ ๑๗ ข้อ ๒๔ และเพื่อให้การบริหารขององค์การบริหารส่วนตำบลสะพุงเป็นอย่างมีประสิทธิภาพ และสามารถนำแผนพัฒนาไปใช้ได้อย่างถูกต้อง รวมทั้งให้หน่วยงานที่เกี่ยวข้องและประชาชนทั่วไปได้รับทราบองค์การบริหารส่วนตำบลสะพุง จึงประกาศใช้แผนพัฒนาท้องถิ่น (พ.ศ.๒๕๖๖-๒๕๗๐) (รายละเอียดตาม ผ.๐๒,๐๑ ที่แนบท้ายประกาศนี้) โดยให้มีผลนับตั้งแต่วันประกาศเป็นต้นไป ทั้งนี้ สามารถขอดูหรือสอบถามเพิ่มเติมได้ที่ ศูนย์ข้อมูลข่าวสารขององค์การบริหารส่วนตำบลสะพุง ณ ที่ทำการองค์การบริหารส่วนตำบลสะพุง หมู่ที่ ๗ ตำบลสะพุง อำเภอศรีรัตนะ จังหวัดศรีสะเกษ www.sapung.go.th

จึงประกาศให้ทราบโดยทั่วกัน

ประกาศ ณ วันที่ ๒๓ มิถุนายน พ.ศ. ๒๕๖๔

(นายโยธิน มุลกะกุล)

นายกองค์การบริหารส่วนตำบลสะพุง

คำนำ

อาศัยอำนาจตามความในพระราชบัญญัติกำหนดแผนขึ้นตอนการกระจายอำนาจให้แก่องค์กรปกครองส่วนท้องถิ่น พ.ศ. ๒๕๔๒ หมวด ๒ มาตรา ๑๖ (๑) ประกอบกับระเบียบกระทรวงมหาดไทยว่าด้วยการจัดทำแผนพัฒนาขององค์กรปกครองส่วนท้องถิ่น พ.ศ. ๒๕๔๘ แก้ไขเพิ่มเติมถึง (ฉบับที่ ๓) ได้กำหนดให้องค์กรปกครองส่วนท้องถิ่น มีอำนาจและหน้าที่ในการจัดแผนพัฒนาท้องถิ่นของตนเอง ซึ่งแผนพัฒนาท้องถิ่น หมายถึงแผนพัฒนาท้องถิ่น

แผนพัฒนาท้องถิ่น พ.ศ.๒๕๖๖-๒๕๗๐ ว่าด้วยการจัดทำแผนพัฒนาขององค์กรปกครองส่วนท้องถิ่น พ.ศ. ๒๕๔๘ แก้ไขเพิ่มเติมถึง (ฉบับที่ ๓) พ.ศ. ๒๕๖๑ ข้อ ๑๗, ข้อ ๒๔ ได้กำหนดให้องค์กรปกครองส่วนท้องถิ่น มีอำนาจและหน้าที่ในการจัดทำแผนพัฒนาท้องถิ่น ของตนเอง แผนพัฒนาท้องถิ่นนั้นหมายถึง แผนพัฒนาท้องถิ่น ขององค์กรปกครองส่วนท้องถิ่น โดยคณะกรรมการพัฒนาท้องถิ่นจัดประชุมประชาคมท้องถิ่น ส่วนราชการ และรัฐวิสาหกิจที่เกี่ยวข้อง เพื่อแจ้งแนวทางพัฒนาท้องถิ่น รับทราบปัญหา ความต้องการ ประเด็น การพัฒนาและประเด็นที่เกี่ยวข้องตลอดจนความช่วยเหลือทางวิชาการ และแนวทางปฏิบัติที่เหมาะสมกับสภาพพื้นที่เพื่อนำมากำหนดแนวทางการจัดทำแผนพัฒนาท้องถิ่น พ.ศ.๒๕๖๖-๒๕๗๐ โดยให้นำข้อมูลพื้นฐานในการพัฒนาจากหน่วยงานต่างๆ และข้อมูลในแผนพัฒนาหมู่บ้าน มาพิจารณาประกอบการจัดทำแผนพัฒนาท้องถิ่น (พ.ศ.๒๕๖๖-๒๕๗๐)

เพื่อให้การดำเนินให้เป็นไปตามกฎหมายดังกล่าว องค์การบริหารส่วนตำบลสะพุงได้ตระหนักถึงความสำคัญของการวางแผนเป็นสิ่งสำคัญของการจัดทำแผนพัฒนาท้องถิ่น (พ.ศ.๒๕๖๖-๒๕๗๐) ขึ้น เพื่อใช้เป็นเครื่องมือในการจัดทำงบประมาณรายจ่ายประจำปี ๒๕๖๕ และพร้อมที่จะนำไปการปฏิบัติและสามารถใช้ในการ ประสานงานแผนการพัฒนาท้องถิ่นได้อย่างมีประสิทธิภาพและประสิทธิภาพ ตามนโยบายที่คณะผู้บริหารหวังที่จะทำให้เกิดการพัฒนาในท้องถิ่น

องค์การบริหารส่วนตำบลสะพุง จึงหวังเป็นอย่างยิ่งว่าแผนพัฒนาท้องถิ่น (พ.ศ.๒๕๖๖-๒๕๗๐) ฉบับนี้จะเป็นประโยชน์อย่างยิ่งในการนำไปปฏิบัติเพื่อให้เกิดประสิทธิภาพและตอบสนองความต้องการของประชาชนอย่างแท้จริงต่อไป

สำนักงานปลัดนโยบายและแผน

องค์การบริหารส่วนตำบลสะพุง

อำเภอศรีรัตนะ จังหวัดศรีสะเกษ

สารบัญ

เรื่อง

หน้า

ส่วนที่ ๑	สภาพทั่วไปและข้อมูลพื้นฐานขององค์กรปกครองส่วนท้องถิ่น	๑
ส่วนที่ ๒	แผนยุทธศาสตร์องค์กรปกครองส่วนท้องถิ่น	๑๒
ส่วนที่ ๓	การนำแผนยุทธศาสตร์การพัฒนาท้องถิ่นไปสู่การปฏิบัติ	๖๔
ส่วนที่ ๔	การติดตามและประเมินผล	๙๐

ภาคผนวก

-ประกาศแผนพัฒนาท้องถิ่น พ.ศ.๒๕๖๖-๒๕๗๐

ข้อมูลพื้นฐาน

ขององค์การบริหารส่วนตำบลสะพุง

“ชุมชนน่าอยู่มีความเข้มแข็ง สิ่งแวดล้อมดี คนมีคุณภาพและการบริหารจัดการที่ดี
แบบมีส่วนร่วมจากทุกภาคส่วน โปร่งใสสามารถตรวจสอบได้”
วิสัยทัศน์ (vision) และพันธกิจ (mission) การพัฒนาท้องถิ่น

๑. ด้านกายภาพ

เหตุที่ได้ชื่อ “สะพุง” เพราะเมื่อสมัยก่อนในเขตพื้นที่มีต้นไม้มะขามชนิดหนึ่งซึ่งมีอยู่เป็นจำนวนมาก มีชื่อว่า “ต้นสะพุง” ต่อมาต้นไม้นี้ได้หมดไปจากพื้นที่คนเฒ่าคนแก่ก็เลยตั้งชื่อตำบล โดยใช้ชื่อต้นไม้นี้เพื่อให้ระลึกถึงว่าครั้งหนึ่งในตำบลสะพุงได้มี ต้นสะพุงอยู่เป็นจำนวนมากและได้สูญพันธุ์ไปจากพื้นที่แห่งนี้แล้ว ลักษณะภูมิประเทศโดยทั่วไปเป็นที่ราบล้อมรอบด้วยบริเวณพื้นที่ที่สูงกว่า จึงเป็นทางผ่านของลำน้ำจากตำบลข้างเคียงส่งผลให้เป็นพื้นที่ที่เหมาะสมสำหรับการทำการเกษตรและมีแหล่งน้ำใต้ดินที่ไม่ลึกนักสามารถนำขึ้นมาใช้อุปโภค-บริโภคได้อย่างสะดวก และตั้งอยู่ห่างจากตัวเมืองศรีสะเกษไปทางทิศใต้ประมาณ ๓๘ ก.ม.

ตำบลสะพุง เป็นตำบลหนึ่งใน ๗ ตำบลของอำเภอศรีรัตนะ ซึ่งแยกจากตำบลตูมและได้รับการประกาศจากกระทรวงมหาดไทยแยกเขตการปกครองเป็นตำบลสะพุง มีผลเมื่อวันที่ ๘ สิงหาคม ๒๕๔๐ ตามประกาศกระทรวงมหาดไทย เรื่องการกำหนดเขตตำบลในพื้นที่อำเภอศรีรัตนะ ลงวันที่ ๘ สิงหาคม ๒๕๔๐ ปัจจุบันแบ่งการปกครองออกเป็น ๑๔ หมู่บ้าน และได้รับยกฐานะจากสภาตำบลสะพุงเป็นองค์การบริหารส่วนตำบลสะพุง เมื่อปี พ.ศ. ๒๕๔๐ โดยตำบลสะพุงอยู่ห่างจากที่ว่าการอำเภอศรีรัตนะ จังหวัดศรีสะเกษ ไปทางทิศเหนือ เป็นระยะทาง ประมาณ ๓ กิโลเมตร ขนาดพื้นที่ ๒๕.๗ ตารางกิโลเมตร

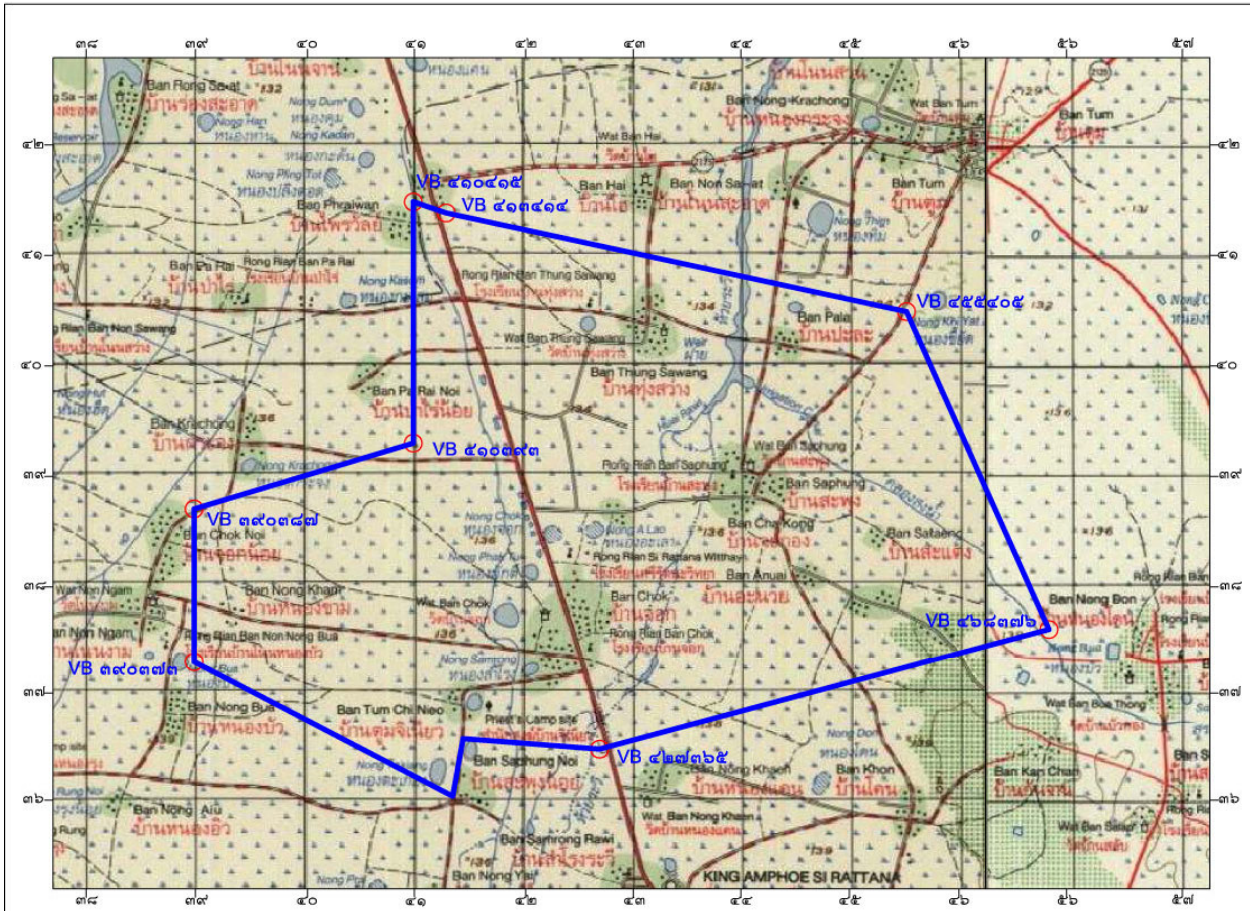
ลักษณะภูมิประเทศ

องค์การบริหารส่วนตำบลสะพุง ตำบลสะพุงเป็น ๑ ใน ๗ ตำบลในเขตอำเภอศรีรัตนะ จังหวัดศรีสะเกษ มีอาณาเขตพื้นที่อยู่ติดกับท้องถิ่นใกล้เคียง ๔ ส่วน คือ เทศบาลศรีรัตนะ , ตำบลตูม, ตำบลสระยาว, ตำบลศรีโนนงาม ดังนี้

อาณาเขต

ทิศเหนือ	จรด	ตำบลตูม
ทิศตะวันออก	จรด	ตำบลสระยาว
ทิศตะวันตก	จรด	ตำบลศรีโนนงาม
ทิศตะวันตกใต้	จรด	เทศบาลศรีรัตนะ

แผนที่องค์การบริหารส่วนตำบลสะพุง
อำเภอศรีรัตนะ จังหวัดศรีสะเกษ



องค์การบริหารส่วนตำบลสะพุง มีพื้นที่ทั้งหมดประมาณ ๒๕.๗ ตารางกิโลเมตร

เครื่องหมาย

- เขตตำบล
- ถนนคอนกรีต ถนนลาดยาง
- ทางดิน
- คลองส่งน้ำ
- เส้นชั้นความสูง
- หนอง บึง
- โรงเรียน
- วัด
- สำนักสงฆ์
- สถานีอนามัย

หมายเหตุ : ขอบเขตตำบลของแผนที่ฉบับนี้
จัดทำขึ้นจากหนังสือราชการจากทบวง
ประกาศกระทรวงมหาดไทย
สงวนลิขสิทธิ์ โดยสำนักงานโยธาธิการและผังเมืองจังหวัดศรีสะเกษ
เพื่อเผยแพร่ทางเว็บไซต์เท่านั้น

(นายสุรชัย วงษ์สวัสดิ์)
พนักงานผังเมือง

(นายประพันธ์ อดิสาภรณ์)
นายช่างโยธาชำนาญงาน ปฏิบัติหน้าที่
หัวหน้ากลุ่มงานวิชาการผังเมือง

(นายโสรัจ สายบัว)
โยธาธิการและผังเมืองจังหวัดศรีสะเกษ

สำนักงานโยธาธิการและผังเมืองจังหวัดศรีสะเกษ
กรมโยธาธิการและผังเมือง กระทรวงมหาดไทย

๒.ด้านการเมืองการปกครอง

จำนวนหมู่บ้านในเขตตำบลสะพุง มีจำนวนทั้งสิ้น ๑๔ หมู่บ้าน

* จำนวนหมู่บ้านในเขตองค์การบริหารส่วนตำบล เต็มทั้งหมู่บ้านจำนวน ๑๒ หมู่บ้าน ได้แก่

หมู่ที่ ๑ บ้านสะพุง	หมู่ที่ ๓ บ้านทุ่งสว่าง
หมู่ที่ ๔ บ้านปละ	หมู่ที่ ๕ บ้านอานวย
หมู่ที่ ๖ บ้านหนองขาม	หมู่ที่ ๗ บ้านหนองอะเลา
หมู่ที่ ๘ บ้านจีเนียว	หมู่ที่ ๙ บ้านโพนทอง
หมู่ที่ ๑๐ บ้านไผ่งาม	หมู่ที่ ๑๑ บ้านจะกอง
หมู่ที่ ๑๓ บ้านนาเจริญ	หมู่ที่ ๑๔ บ้านศรีสว่างพัฒนา

* จำนวนหมู่บ้านในเขตองค์การบริหารส่วนตำบล บางส่วน มีจำนวน ๒ หมู่บ้าน ได้แก่

หมู่ที่ ๒ บ้านจอก	หมู่ที่ ๑๒ บ้านทุ่งระวี
-------------------	-------------------------

๓. ประชากร

๑.จำนวนครัวเรือนทั้งหมด ๑,๓๔๑ ครัวเรือน

๒.จำนวนประชากรทั้งหมด ๕,๖๗๕ คน

แยกเป็น ชาย ๒,๘๕๙ คน หญิง ๒,๘๑๖ คน

หมู่ที่	ชื่อหมู่บ้าน	จำนวนประชากร			จำนวนครัวเรือน	ผู้นำหมู่บ้าน
		ชาย	หญิง	รวม		
๑	บ้านสะพุง	๓๕๙	๓๔๘	๗๐๗	๑๕๖	นายปิยะณัฐ คำมา (ผู้ใหญ่บ้าน)
๒	บ้านจอก	๖๓	๗๐	๑๓๓	๓๘	นางทองอินทร์ ชันทอง (ผู้ใหญ่บ้าน)
๓	บ้านทุ่งสว่าง	๒๒๖	๒๕๔	๔๘๐	๑๓๔	นายสมบุรณ์ ไชยชาญ (ผู้ใหญ่บ้าน)
๔	บ้านปละ	๑๗๐	๑๗๙	๓๔๙	๗๘	นายศรชัย สารทอง (ผู้ใหญ่บ้าน)
๕	บ้านอานวย	๒๓๑	๒๓๘	๔๖๙	๑๐๒	นายประจักษ์ หอมจันทร์ (ผู้ใหญ่บ้าน)
๖	บ้านหนองขาม	๑๘๔	๑๔๕	๓๒๙	๗๐	นางรุธิรา สุขสำราญ (ผู้ใหญ่บ้าน)
๗	บ้านหนองอะเลา	๒๐๘	๑๙๘	๔๐๖	๑๐๗	นายสเลียว จันศรี (ผู้ใหญ่บ้าน)
๘	บ้านจีเนียว	๒๑๘	๒๐๖	๔๒๔	๙๑	นายสม วันเพ็ง (ผู้ใหญ่บ้าน)
๙	บ้านโพนทอง	๑๙๑	๒๐๔	๓๙๕	๑๐๕	นายสุรศักดิ์ เชื้อดี (ผู้ใหญ่บ้าน)
๑๐	บ้านไผ่งาม	๒๑๕	๑๙๐	๔๐๕	๘๔	นายสนาน ศรีสะอาด (ผู้ใหญ่บ้าน)
๑๑	บ้านจะกอง	๒๙๒	๒๙๐	๕๘๒	๑๒๕	นางสมหมาย มะลิคำ (ผู้ใหญ่บ้าน)
๑๒	บ้านทุ่งระวี	๔๑	๔๕	๘๖	๓๔	นายศิริราช อ้อมชมพู (ผู้ใหญ่บ้าน)
๑๓	บ้านนาเจริญ	๑๖๓	๑๔๔	๓๐๗	๗๕	นายศรีณรงค์ สายสังข์ (ผู้ใหญ่บ้าน)
๑๔	บ้านศรีสว่างพัฒนา	๒๙๕	๓๐๕	๖๐๓	๑๔๒	นายพรชัย กล้าเกิด (กำนันตำบลสะพุง)
รวม		๒,๘๓๑	๒,๘๔๔	๕,๖๗๕	๑,๒๙๕	

*ข้อมูลจาก งานทะเบียนราษฎร ที่ทำการปกครองอำเภอศรีรัตนะ จังหวัดศรีสะเกษ ณ เดือนมกราคม พ.ศ. ๒๕๖๔

๓.๑ ข้อมูลจำนวนประชากร

รายการ	ปี ๒๕๖๐	ปี ๒๕๖๑	ปี ๒๕๕๒	ปี ๒๕๖๓	ปี ๒๕๖๔
ประชากรชาย	๒,๘๑๕	๒,๘๐๓	๒,๘๓๑	๒,๘๓๑	๒,๘๕๙
ประชากรหญิง	๒,๘๑๗	๒,๘๐๘	๒,๘๒๔	๒,๘๒๔	๒,๘๑๖
รวมประชากร	๕,๖๓๒	๕,๖๑๑	๕,๖๕๕	๕,๖๕๕	๕,๖๗๕
ครัวเรือน	๑,๒๗๗	๑,๒๗๗	๑,๒๗๕	๑,๓๓๙	๑,๓๔๑

๓.๒ ช่วงอายุ และจำนวนประชาชน

	ชาย	หญิง	
จำนวนประชากรเยาวชน	๗๑๙	๖๗๐	อายุต่ำ ๐-๑๘ ปี
จำนวนประชากร	๑,๘๓๘	๑,๘๑๐	อายุ ๑๘-๖๐ ปี
จำนวนประชากรผู้สูงอายุ	๒๖๕	๓๔๗	อายุมากกว่า ๖๐ ปี
รวม	๒,๘๒๒	๒,๔๖๗	ทั้งสิ้น

ณ เดือนมกราคม ๒๕๖๔

๔. สภาพทางเศรษฐกิจ

๑. อาชีพ

ประชากรส่วนใหญ่ประกอบอาชีพเกษตรกรรมเป็นหลัก คือ การทำนา ทำไร่ ทำสวน ค้าขาย และเลี้ยงสัตว์

๒. หน่วยธุรกิจ/ในเขตองค์การบริหารส่วนตำบล

- ธนาคาร	จำนวน	-	แห่ง
- โรงแรม	จำนวน	-	แห่ง
- ปั้มน้ำมันและก๊าซ	จำนวน	๖	แห่ง
- ร้านค้า	จำนวน	๕๒	แห่ง
- โรงงานอุตสาหกรรม	จำนวน	-	แห่ง
- โรงสี	จำนวน	๓๐	แห่ง

๕. สภาพทางสังคม

๑. การศึกษา

- โรงเรียนมัธยมศึกษา	จำนวน ๑ แห่ง	สังกัด สพม. เขต ๒๘ (ศรีสะเกษ โยโสธร)
- โรงเรียนประถมศึกษา	จำนวน ๒ แห่ง	สังกัด สพฐ.เขต ๔ ศรีสะเกษ
- ศูนย์อบรมเด็กก่อนเกณฑ์	จำนวน ๓ แห่ง	สังกัด อบต.สะพุง
ที่อ่านหนังสือพิมพ์ประจำหมู่บ้าน / ห้องสมุดประชาชน	จำนวน	๔ แห่ง

๒. สาธารณสุข

- โรงพยาบาลส่งเสริมสุขภาพประจำตำบล	จำนวน	๑	แห่ง
- สถานพยาบาลเอกชน	จำนวน	-	แห่ง
- ร้านขายยาแผนปัจจุบัน	จำนวน	-	แห่ง
- ศูนย์สาธารณสุขมูลฐานชุมชน	จำนวน	๑๒	แห่ง

๓. ความปลอดภัยในชีวิตและทรัพย์สิน

- สถานีตำรวจ	จำนวน	-	แห่ง
- ที่ทำการตำรวจชุมชน	จำนวน	-	แห่ง
- สถานีดับเพลิง	จำนวน	-	แห่ง

๖. ระบบบริการพื้นฐาน

๖.๑ การคมนาคม

ตำบลสะพุงมีถนนลาดยาง ๒ สาย ถนนคอนกรีตภายในหมู่บ้าน ๒๑ สาย ถนนลูกรังเชื่อมระหว่างหมู่บ้าน ๑๘ สาย ถนนลูกรังเชื่อมระหว่างตำบล ๕ สาย คอนกรีตเชื่อมระหว่างหมู่บ้าน ๔ สาย

๖.๒ การโทรคมนาคม

- โทรศัพท์	จำนวน	-	หลังคาเรือน
- ที่ทำการไปรษณีย์โทรเลข	จำนวน	-	แห่ง
- สถานีโทรคมนาคม อื่น ๆ	จำนวน	-	แห่ง

๖.๓ การไฟฟ้า

มีไฟฟ้าใช้ทั้ง ๑๔ หมู่บ้าน ประชากรที่ใช้ไฟฟ้า จำนวน ๑,๒๙๕ ครัวเรือน

๖.๔ แหล่งน้ำธรรมชาติ

- ลำน้ำ , ลำห้วย	จำนวน	๗	สาย
- บึง , หนองอื่น ๆ	จำนวน	๙	แห่ง

๖.๕ แหล่งน้ำที่สร้างขึ้น

- ฝาย	จำนวน	๔	แห่ง
- บ่อน้ำตื้น	จำนวน	๓๘๕	แห่ง
- บ่อโยก	จำนวน	๑๑๗	แห่ง
- ประปา	จำนวน	๑๖	แห่ง

๗. ศาสนา ประเพณี วัฒนธรรม

๗.๑ สถานบันและองค์กรทางศาสนา

- วัด / ที่พักสงฆ์	จำนวน	๘	แห่ง
- มัสยิด	จำนวน	-	แห่ง
- ศาลเจ้า	จำนวน	-	แห่ง
- โบสถ์	จำนวน	-	แห่ง

๘. ข้อมูลอื่นๆ

๑. ทรัพยากรธรรมชาติ

ในอดีตพื้นที่ตำบลสะพุงเป็นเขตป่าสน ต่อมาราษฎรได้บุกรุกถากถางเพื่อทำเป็นที่ทำการเกษตร ในปัจจุบันจึงไม่หลงเหลือพื้นที่ป่าอีกต่อไป โดยพื้นที่ที่ราษฎรบุกรุกทางราชการจึงออกเอกสารสิทธิ์ สปก.๔-๐๑ ไว้เป็นหลักฐาน

๒. กลุ่มพลังมวลชน

- ลูกเสือชาวบ้าน	จำนวน	-	คน
- อาสาสมัครป้องกันภัยฝ่ายพลเรือน (อปพร.)	จำนวน	๖๐	คน
- อาสาสมัครพิทักษ์ท้องถิ่น	จำนวน	-	คน

บัญชีสรุป
ข้อมูลพื้นที่ทำการเกษตรขององค์การบริหารส่วนตำบลสะพุง

ลำดับ	ชื่อหมู่บ้าน	หมู่ที่	พื้นที่ทั้งหมด	พื้นที่ปลูกข้าว	พื้นที่ปลูกยางพารา	พื้นที่ปลูกมันสำปะหลัง	พื้นที่ปลูกอ้อย	พื้นที่ปลูกข้าวโพดเลี้ยงสัตว์หลังฤดูเก็บเกี่ยว	พื้นที่ปลูกมันสำปะหลังเลี้ยงสัตว์หลังฤดูเก็บเกี่ยว
๑	สะพุง	๑	๑๑,๒๕๐	๑,๒๕๐	-	-	-	-	-
๒	จอก	๒	๒,๓๙๓	๒,๓๗๑	๓๔	-	-	-	-
๓	ทุ่งสว่าง	๓	๑,๑๘๘	๑,๑๑๒	๒๕	-	-	๒๕	๑๕
๔	ปละ	๔	๙๔๙	๙๐๒	๓๗	-	๑๐	๓๐๐	-
๕	อานวย	๕	๗๓๘	๗๑๑	๑๒๖	-	-	๑๒๐	๕๐
๖	หนองขาม	๖	๖๔๓	๖๓๔	๙	-	-	๔๐	-
๗	หนองอะเลา	๗	๗๗๕	๗๗๕	-	-	-	๓๘	-
๘	จีเนียว	๘	๘๑๙	๕๒๕	๔๓	-	-	๒๕๐	-
๙	โพนทอง	๙	๙๒๐	๙๑๐	-	-	๑๐	๕	๒๐
๑๐	ไผ่งาม	๑๐	๖๓๓	๕๑๐	๑๐๒	๓๐	-	๒๖	-
๑๑	จะกอง	๑๑	๑,๑๕๐	๑,๑๕๐	-	-	-	-	-
๑๒	ทุ่งระวี	๑๒	๖๐๐	๕๙๐	-	๑๐	-	-	-
๑๓	นาเจริญ	๑๓	๗๓๒	๗๓๒	-	-	-	-	-
๑๔	ศรีสว่างพัฒนา	๑๔	๑,๐๘๘	๑,๐๖๓	-	-	-	๒๓	๑๔

สรุปรายได้เฉลี่ยครัวเรือน แยกตามหมู่บ้านของตำบลสะพุง

ลำดับ ที่	บ้าน	หมู่ที่	จำนวน ครัวเรือน	จำนวน (คน)	แหล่งรายได้ครัวเรือนเฉลี่ย (บาท/ปี)				รายได้ ครัวเรือน เฉลี่ย (บาท/ ปี)	รายได้บุคคล เฉลี่ย (บาท/ ปี)	หมายเหตุ
					อาชีพหลัก	อาชีพรอง	รายได้อื่น	ปลูก เลี้ยง หาเอง			
๑	บ้านสะพุง	๑	๑๕๕	๗๑๓	๗๖,๕๖๒	๕๙,๑๘๐	๕๕,๐๐๕	๕๖,๐๒๖	๒๔๖,๗๗๒	๖๙,๒๙๑	
๒	บ้านจอก	๒	๓๕	๑๑๔	๖๗,๑๑๑	๔๕,๕๖๗	๒๐,๐๐๐	๔๒,๒๒๒	๑๗๔,๙๐๐	๓๘,๘๖๗	
๓	บ้านทุ่งสว่าง	๓	๑๒๖	๔๗๐	๕๒,๗๖๙	๒๙,๗๙๑	๑๘,๖๓๗	๓๖,๖๑๕	๑๓๗,๘๑๓	๓๙,๑๙๑	
๔	บ้านปละ	๔	๗๔	๓๕๔	๗๐,๖๘๖	๕๒,๕๗๘	๔๒,๙๘๗	๓๕,๗๕๙	๒๐๒,๐๑๐	๔๘,๓๙๐	
๕	บ้านอานวย	๕	๙๙	๔๕๔	๖๖,๒๔๐	๕๕,๐๔๕	๔๒,๑๒๔	๓๔,๑๐๒	๑๙๗,๕๑๑	๕๔,๐๖๗	
๖	บ้านหนองขาม	๖	๖๓	๓๒๖	๕๓,๐๕๙	๒๒,๘๗๔	๑๕,๐๓๔	๔๓,๗๙๙	๑๓๔,๗๖๖	๓๘,๐๖๔	
๗	บ้านหนองอะเสา	๗	๑๐๑	๔๐๓	๘๓,๖๔๔	๔๐,๘๘๙	๒๙,๘๒๒	๔๘,๘๔๔	๒๐๓,๖๒๑	๔๐,๒๘๒	
๘	บ้านจีเนียว	๘	๘๓	๓๙๖	๗๐,๓๓๕	๔๑,๖๗๘	๓๒,๒๐๐	๒๕,๗๔๘	๑๖๙,๙๖๑	๔๖,๘๑๖	
๙	บ้านโพนทอง	๙	๑๐๒	๔๐๐	๑๒๐,๑๗๙	๖๖,๙๔๐	๓๖,๗๐๑	๔๐,๑๑๙	๒๖๓,๙๔๐	๕๕,๖๑๐	
๑๐	บ้านไผ่งาม	๑๐	๘๔	๔๐๐	๗๘,๓๖๙	๖๖,๓๘๙	๖๐,๒๒๓	๕๑,๔๖๔	๒๕๖,๔๔๔	๔๗,๔๒๕	
๑๑	บ้านจะกอง	๑๑	๑๒๓	๕๘๐	๗๗,๒๗๔	๕๑,๙๓๗	๓๕,๘๓๐	๕๑,๐๙๒	๒๑๖,๑๓๓	๔๕,๖๘๗	
๑๒	บ้านทุ่งระวี	๑๒	๓๑	๘๙	๖๑,๖๖๗	๓๕,๗๐๘	๒๒,๑๒๕	๒๐,๗๐๘	๑๔๐,๒๐๘	๖๒,๓๑๕	
๑๓	บ้านนาเจริญ	๑๓	๗๓	๒๙๙	๗๑,๐๖๓	๖๙,๗๓๐	๖๑,๗๙๐	๖๘,๐๘๒	๒๗๐,๖๖๔	๖๙,๙๔๗	
๑๔	บ้านศรีสว่าง	๑๔	๑๔๒	๖๑๓	๖๗,๓๕๕	๔๑,๒๗๓	๕๔,๗๓๘	๕๙,๑๔๑	๒๒๒,๕๐๗	๖๖,๑๖๘	
รวม			๑,๒๙๕	๕,๖๑๑	๗๓,๕๓๗	๕,๖๑๑	๔๐,๖๙๖	๔๖,๑๘๖	๒๐๙,๙๒๓	๕๒,๖๐๗	

๒.๑ ข้อมูลเกี่ยวกับศักยภาพขององค์การบริหารส่วนตำบล

๒.๒ โครงสร้างและกระบวนการบริหารงานบุคคล

(๑) จำนวนบุคลากร

ตารางแสดงจำนวนบุคลากรในสังกัด องค์การบริหารส่วนตำบลสะพุง

สำนัก/ส่วน	พนักงานส่วนตำบล	บุคลากรทางการศึกษา (ครู)	พนักงานจ้าง		รวม (คน)
			ภารกิจ	ทั่วไป	
สำนักงานปลัด อบต.	๙	-	๕	๒	๑๗
กองคลัง	๔	-	๓	-	๗
กองช่าง	๓	-	๒	-	๕
ส่วนการศึกษาฯ	๑	๖	๙	๑	๑๖
ตรวจสอบภายใน	๑	-	-	-	๑
รวม	๑๘	๖	๑๙	๓	๔๖

(๒) ระดับการศึกษาของบุคลากร

ตารางแสดงระดับการศึกษาของบุคลากรในสังกัด องค์การบริหารส่วนตำบลสะพุง

สำนัก/ส่วน	ต่ำกว่าปริญญาตรี	ปริญญาตรี	สูงกว่าปริญญาตรี	รวม (คน)
สำนักงานปลัด อบต.	๓	๑๐	๔	๑๗
กองคลัง	๑	๕	๑	๗
กองช่าง	๒	๓	-	๕
ส่วนการศึกษาฯ	-	๑๑	๕	๑๖
ตรวจสอบภายใน	-	-	๑	๑
รวม	๖	๒๙	๖	๔๑

๒. ยุทธศาสตร์การพัฒนาขององค์การบริหารส่วนตำบลสะพุง

๒.๑ วิสัยทัศน์

วิสัยทัศน์ (vision) และพันธกิจ (mission) การพัฒนาท้องถิ่น
“ชุมชนน่าอยู่มีความเข้มแข็ง สิ่งแวดล้อมดี คนมีคุณภาพและการบริหารจัดการที่ดี
แบบมีส่วนร่วมจากทุกภาคส่วน โปร่งใสสามารถตรวจสอบได้”

พันธกิจ (mission) การพัฒนาท้องถิ่น

๑. พัฒนาชุมชนให้น่าอยู่มีความเข้มแข็ง โดยได้รับบริการสาธารณะด้านโครงสร้างพื้นฐาน
จำเป็น เพื่อรองรับการขยายตัวของชุมชนและเศรษฐกิจ
๒. การกำจัดขยะมูลฝอย สิ่งปฏิกูลและมลภาวะที่มีความยั่งยืน
๓. ส่งเสริมและพัฒนาศักยภาพของคน ครอบครัวและชุมชนในการพึ่งตนเอง
๔. การพัฒนาระบบบริหารจัดการภาครัฐที่ดีและมีมีส่วนร่วมจากทุกภาคส่วน

๒.๒. จุดมุ่งหมายเพื่อการพัฒนาท้องถิ่น

จุดมุ่งหมายเพื่อการพัฒนาเป็นการกำหนดขอบเขตของกิจกรรมที่ควรค่าแก่การดำเนินการ ซึ่งกิจกรรมหรือ
ขอบเขตเหล่านี้จะสนับสนุนหรือนำไปสู่การบรรลุพันธกิจและวิสัยทัศน์ที่กำหนด องค์การบริหารส่วนตำบลสะพุง จึง
ได้กำหนดจุดมุ่งหมายเพื่อการพัฒนาท้องถิ่น ดังนี้

๑. ประชาชนได้รับบริการด้านสาธารณสุขปึกะ สาธารณูปการอย่างทั่วถึง
๒. ประชาชนมีอาชีพ มีรายได้พอเพียง และมีความมั่นคงทางเศรษฐกิจ
๓. ประชาชนมีคุณภาพชีวิตที่ดี มีแหล่งเรียนรู้ มีภูมิคุ้มกัน รู้เท่าทันโลก
๔. ประชาชนได้รับบริการด้วยความเป็นธรรม โปร่งใส มีส่วนร่วมในการพัฒนาท้องถิ่น
๕. ชุมชนมีทรัพยากรธรรมชาติและสิ่งแวดล้อมที่สมดุลและยั่งยืน
๖. ประชาชนมีสุขภาพอนามัยที่ดี

๓.๒ ยุทธศาสตร์

๑) ยุทธศาสตร์การพัฒนาด้านโครงสร้างพื้นฐาน

- ๑.๑) แผนงานการพัฒนาด้านงานด้านการคมนาคมและการขนส่ง ก่อสร้าง ปรับปรุง บำรุงรักษา
ถนน สะพาน ทางเท้า ท่อระบายน้ำให้ได้มาตรฐานเพื่ออำนวยความสะดวกให้กับประชาชน
- ๑.๒) แผนงานการพัฒนาด้านสาธารณสุขปึกะ สาธารณูปการ การบริหารจัดการน้ำแบบบูรณาการ
เพื่อป้องกันน้ำท่วมในฤดูน้ำหลาก และการขาดน้ำสำหรับการอุปโภคบริโภค
- ๑.๓) แผนงานการสนับสนุนให้มีการปรับปรุงไฟฟ้าสาธารณะหมู่บ้าน ขยายเขตไฟฟ้า ไฟฟ้าเพื่อ
การเกษตรและระบบไฟฟ้าของท้องถิ่น

๒) ยุทธศาสตร์การพัฒนาด้านการส่งเสริมคุณภาพชีวิต

- ๒.๑) แผนงานการพัฒนาด้านการส่งเสริมอาชีพ
- ๒.๒) แผนงานการพัฒนาด้านสวัสดิการสังคม
- ๒.๓) แผนงานการป้องกันและแก้ไขปัญหาเสพติดในชุมชน
- ๒.๔) แผนงานการพัฒนาด้านการศึกษา
- ๒.๕) แผนงานการพัฒนางานด้านสาธารณสุข

๓) ยุทธศาสตร์การพัฒนาด้านการจัดระเบียบชุมชน สังคมและการรักษาความสงบเรียบร้อย

- ๓.๑) แผนงานการพัฒนาด้านการส่งเสริมประชาธิปไตย
- ๓.๒) แผนงานการพัฒนาด้านการป้องกันและบรรเทาสาธารณภัย

๓.๓) แผนงานการพัฒนาด้านการรักษาความสงบเรียบร้อย

๔) ยุทธศาสตร์ด้านการวางแผน การส่งเสริมการลงทุน การเกษตร พาณิชยกรรมและการท่องเที่ยว

๔.๑) แผนงานการพัฒนาด้านการส่งเสริมการลงทุน

๔.๒) แผนงานการพัฒนาด้านการส่งเสริมการเกษตร

๔.๓) แผนงานการพัฒนาด้านการพาณิชยกรรม

๔.๔) แผนงานการพัฒนาด้านการท่องเที่ยว

๕) ยุทธศาสตร์การพัฒนาด้านทรัพยากรธรรมชาติและสิ่งแวดล้อม

๕.๑) แผนงานการพัฒนาสร้างจิตสำนึกและตระหนักในการรักษาทรัพยากรธรรมชาติและสิ่งแวดล้อม

๕.๒) แผนงานการพัฒนาบำบัดกำจัดขยะมูลฝอยธรรมชาติ

๕.๓) แผนงานการพัฒนาการพัฒนารูปร่างความหลากหลายทางชีวภาพและการสร้างความมั่นคงของฐานทรัพยากรและสิ่งแวดล้อม

๖) ยุทธศาสตร์การพัฒนาด้านศิลปะ วัฒนธรรม จารีตประเพณีและภูมิปัญญาท้องถิ่น

๖.๑) แผนงานการพัฒนา ส่งเสริมการสืบทอดภูมิปัญญาท้องถิ่นสร้างเป็นองค์ความรู้ เผยแพร่ให้แก่คนในท้องถิ่น

๖.๒) แผนงานการพัฒนา ส่งเสริม สนับสนุนและอนุรักษ์ ขนบธรรมเนียมประเพณีและวัฒนธรรมที่ดั้งเดิมของท้องถิ่นให้สืบทอดต่อไป

๗) ยุทธศาสตร์การพัฒนาด้านการบริหารจัดการบ้านเมืองที่ดี

๗.๑) แผนงานการพัฒนาการสร้างจิตสำนึกและพัฒนาขีดความสามารถบุคลากรภาครัฐ

๗.๒) แผนงานพัฒนาการเสริมสร้างประสิทธิภาพการปฏิบัติงานและการบริการประชาชน

๗.๓) แผนงานพัฒนาการส่งเสริมการมีส่วนร่วมของทุกภาคส่วนในการบริหารจัดการและการตรวจสอบควบคุม

๒.๓ เป้าประสงค์

- ๑) การได้รับบริการด้านโครงสร้างพื้นฐานให้มีความสะดวกและรวดเร็ว
- ๒) การได้รับสวัสดิการด้านสังคมสงเคราะห์อย่างทั่วถึง เด็กและเยาวชนมีคุณภาพทางการศึกษาตามเกณฑ์มาตรฐาน รวมทั้งการสร้างสังคมความน่าอยู่
- ๓) ประชาชนมีความปลอดภัยในชีวิตและทรัพย์สิน
- ๔) ประชาชนมีศักยภาพมีรายได้เพียงพอสามารถพึ่งตนเองได้
- ๕) มลภาวะและสิ่งแวดล้อมไม่เป็นพิษทำให้ชุมชนน่าอยู่อย่างสงบสุข
- ๖) ประชาชนมีความรู้และบำรุงรักษา ศิลปวัฒนธรรมและประเพณีท้องถิ่น อันดีงาม
- ๗) การบริหารจัดการภาครัฐที่ดีและมีส่วนร่วมจากทุกภาคส่วน

๒.๔ ตัวชี้วัด

- ๑) ประชาชนในเขตองค์การบริหารส่วนตำบลสะพุงมีระบบสาธารณสุขูปโภคอย่างทั่วถึง ไม่ว่าจะเป็
ถนน ไฟฟ้าและแหล่งน้ำในการอุปโภค-บริโภค เพิ่มมากขึ้นร้อยละ ๕
- ๒) เด็ก เยาวชนและประชาชน ได้รับการศึกษาและมีความรู้เพิ่มมากขึ้นร้อยละ๕๐และมีคุณภาพ
ชีวิตที่ดีขึ้นในด้านการสาธารณสุข การสวัสดิการสังคมการส่งเสริมอาชีพ ร้อยละ ๑๕รวมทั้งเป็นหมู่บ้าน/ชุมชน ที่
ปลอดจากยาเสพติด ร้อยละ ๑๐
- ๓) ประชาชนในเขตองค์การบริหารส่วนตำบลสะพุง มีความปลอดภัยในชีวิตและทรัพย์สิน ร้อยละ
๔๐ และสามารถเข้ารับบริการและความช่วยเหลือในด้านป้องกันและบรรเทาสาธารณภัย ร้อยละ ๙๐
- ๔) หมู่บ้าน/ชุมชนมีรายได้เพิ่มขึ้นจากการประกอบอาชีพเสริมในอัตราร้อยละ ๕ และพึ่งตนเองได้
มากขึ้น
- ๕) หมู่บ้าน/ชุมชน สถานที่ต่างๆ ในเขตองค์การบริหารส่วนตำบลสะพุงร้อยละ ๓๐ เป็นเมืองน่าอยู่
- ๖) ประชาชนในเขตองค์การบริหารส่วนตำบลสะพุง ร้อยละ ๗๐ มีส่วนร่วมในการพัฒนาด้านการ
กีฬาด้านการท่องเที่ยวการอนุรักษ์วัฒนธรรมและประเพณีอันดีงามให้สืบทอดไปสู่ชนรุ่นหลัง
- ๗) การบริการ การบริหารจัดการขององค์การบริหารส่วนตำบลสะพุง มีผลการปฏิบัติงานที่เพิ่ม
ประสิทธิภาพในการปฏิบัติงาน สูงร้อยละ ๕๐

๒.๕ ค่าเป้าหมาย

- ๑) การได้รับการบริการด้านโครงสร้างพื้นฐานให้มีความสะดวกและรวดเร็ว
- ๒) การได้รับการบริการด้านสวัสดิการต่างๆ การสังคมสงเคราะห์ การศึกษา อย่างทั่วถึง
- ๓) การได้รับการบริการและความช่วยเหลือในด้านป้องกันและบรรเทาสาธารณภัย และ
ประชาชนมีความปลอดภัยในชีวิตและทรัพย์สิน จากหน่วยงานผู้รับผิดชอบ
- ๔) ประชาชนมีศักยภาพมีรายได้เพียงพอสามารถพึ่งตนเองได้
- ๕) มลภาวะและสิ่งแวดล้อมไม่เป็นพิษทำให้ชุมชนน่าอยู่อย่างสงบสุข
- ๖) ประชาชนมีความรู้และบำรุงรักษาศิลปวัฒนธรรมอันดีงาม
- ๗) การบริหารจัดการภาครัฐที่ดีและมีส่วนร่วมจากทุกภาคส่วน

๒.๖ กลยุทธ์

- ๑) ส่งเสริมสนับสนุนการวางระบบการพัฒนาด้านโครงสร้างพื้นฐานให้สอดคล้องกับความจำเป็น
และความต้องการของประชาชนก่อสร้าง ปรับปรุงเส้นทางการคมนาคมอย่างทั่วถึง
 - ๒) พัฒนาบุคลากร คุุคลองและจัดสร้างแหล่งน้ำ เพื่อเก็บกักน้ำไว้ใช้ในการเกษตรการอุปโภค/
บริโภค รวมทั้งเพื่อแก้ไขปัญหาหน้าท่วมและน้ำแล้ง
 - ๓) ขยายเขตระบบไฟฟ้าเพื่อการเกษตร ไฟฟ้าแรงต่ำ ไฟฟ้าเพื่อแสงสว่าง ให้ครอบคลุมทั้งตำบล
- ๔๔-
- ๔) ปรับปรุงและก่อสร้างรางระบายน้ำภายในหมู่บ้าน/ชุมชน ให้ทั่วถึงและเป็นระบบ
 - ๕) สนับสนุน ส่งเสริมและพัฒนาาระบบการศึกษา บุคลากรด้านการศึกษา ครู นักเรียน ให้เป็นผู้มี
คุณภาพมีทักษะและศักยภาพตามมาตรฐานสากล รองรับประชาคมอาเซียน
 - ๖) สนับสนุน ส่งเสริมและให้ความร่วมมือการให้บริการในด้านสาธารณสุข การป้องกันโรค
ต่างๆเพื่อให้บริการประชาชน และรับทราบปัญหา อุปสรรค และความต้องการของประชาชนในพื้นที่พัฒนา
ศักยภาพของอาสาสมัครสาธารณสุขประจำหมู่บ้าน (อสม)ส่งเสริมสุขภาพและอนามัยของประชาชนในทุกกระดับ ให้มี
สุขภาพแข็งแรง
 - ๗) ป้องกันและให้ความร่วมมือในการแก้ไขปัญหาการเสพติด การผลิตและการจำหน่ายยาเสพติดใน
ทุกระดับ

๘) ส่งเสริมชุมชนให้เข้มแข็ง พัฒนาบทบาทของคณะผู้นำชุมชน คณะกรรมการหมู่บ้านและชุมชน ให้พัฒนาบทบาทและคุณภาพชีวิตของเด็ก เยาวชน สตรี ผู้สูงอายุ ผู้พิการ ผู้ด้อยโอกาสประชาชน และคุ้มครองสิทธิ เสรีภาพของประชาชนพัฒนาคุณภาพและศักยภาพตามความสามารถของแรงงานในท้องถิ่น

๙) ส่งเสริมและพัฒนาการให้บริการด้านสังคมสงเคราะห์ ให้ทั่วถึงทุกครัวเรือน

๑๐) ส่งเสริม สนับสนุนและร่วมมือกับส่วนราชการ หน่วยงานต่างๆ ในการเตรียมความพร้อมในการป้องกันภัย และการช่วยเหลือผู้ประสบภัยติดตั้งระบบกล้องวงจรปิดในเขตชุมชนและสถานที่สำคัญ สนับสนุน การฝึกอบรมจัดตั้งและอบรมฟื้นฟูตำรวจบ้านและอาสาสมัครป้องกันภัยฝ่ายพลเรือน (อปพร.) และดูแลรักษาความปลอดภัยและการจราจร

๑๑) พัฒนา ปรับปรุงพันธุ์พืชและเมล็ดพันธุ์พืชที่มีคุณภาพ ส่งเสริมให้เกิดเกษตรอุตสาหกรรมลด ต้นทุน เพิ่มมูลค่าผลผลิตทางการเกษตรปรับปรุงผลิตผลให้มีคุณภาพส่งเสริมสนับสนุนการถนอมและแปรรูปสินค้า ทางการเกษตรส่งเสริมให้มีการเลี้ยงสัตว์เศรษฐกิจ เพื่อการบริโภคเพื่อจำหน่ายและเพื่อการอนุรักษ์และเพิ่มช่องทาง ตลาด

๑๒) พัฒนาฟื้นฟูและอนุรักษ์ธรรมชาติ สิ่งแวดล้อม แหล่งน้ำ ลุ่มน้ำลำคลองและป่าไม้ให้มีความ อุดมสมบูรณ์สร้างจิตสำนึกเพื่อป้องกันและแก้ไขปัญหามลพิษและปัญหาสิ่งแวดล้อมของชุมชน จัดทำระบบกำจัด ขยะรวม และจัดการขยะมูลฝอยและสิ่งปฏิกูล

๑๓) พัฒนาฟื้นฟูและส่งเสริมกิจกรรมด้านศาสนา ศิลปวัฒนธรรมและประเพณีของชุมชนท้องถิ่น โดยการอนุรักษ์สืบสานต่อและเชื่อมโยงสู่กิจกรรมการท่องเที่ยว

๑๔) ปรับปรุงโครงสร้างการบริหารงาน นำระบบสารสนเทศมาใช้ในการบริหารงานภายในองค์กร สนับสนุนบุคลากรในสังกัดให้ได้รับการศึกษา อบรม การทำวิจัย เพิ่มพูนความรู้เพื่อเพิ่ม ประสิทธิภาพในการปฏิบัติราชการ

๒.๗ จุดยืนทางยุทธศาสตร์

๑) การพัฒนาให้หมู่บ้าน/ชุมชนน่าอยู่มีความเข้มแข็งโดยได้รับการสาธารณะด้านโครงสร้าง พื้นฐานที่จำเป็นเพื่อรองรับการขยายตัวของชุมชนและการพัฒนาในด้านอื่นๆ

๒) การพัฒนาระบบการศึกษาตามเกณฑ์มาตรฐาน การให้บริการในด้านสวัสดิการสังคม ให้ทั่วถึง ทุกครัวเรือน

๓) ส่งเสริมและพัฒนาศักยภาพกลุ่มองค์กร คน ให้มีความเข้มแข็งในการพึ่งตนเอง

๔) การส่งเสริม อนุรักษ์ศิลปะ วัฒนธรรมและประเพณีท้องถิ่น อันดีของท้องถิ่น

๕) การกำจัดขยะมูลฝอยสิ่งปฏิกูลและมลภาวะสิ่งแวดล้อมที่มีอย่างยั่งยืน

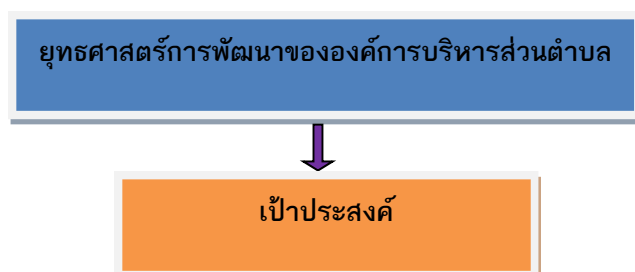
๖) การพัฒนางานด้านป้องกันและบรรเทาสาธารณภัย ให้มีประสิทธิภาพ เพื่อความปลอดภัยใน ชีวิตและทรัพย์สินของประชาชน

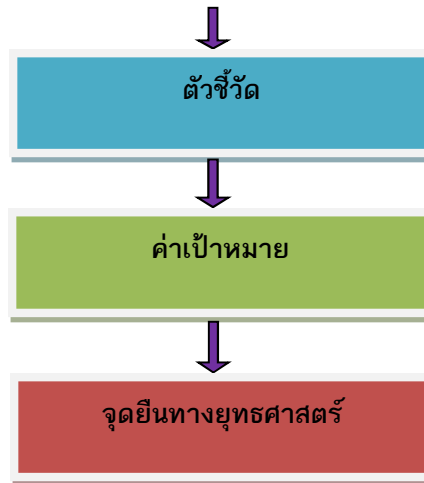
-๔๕-

๗) การพัฒนาระบบการบริหารจัดการภาครัฐที่ดีและมีส่วนร่วมจากทุกภาคส่วน

๒.๘ ความเชื่อมโยงของยุทธศาสตร์ในภาพรวม

การจัดทำแผนพัฒนาท้องถิ่นห้าปีขององค์การบริหารส่วนตำบล มีความเชื่อมโยงของยุทธศาสตร์ใน ภาพรวมดังนี้





รายละเอียดโครงการพัฒนา

แผนพัฒนาท้องถิ่น (พ.ศ.๒๕๖๖-๒๕๗๐)

สำหรับ องค์การบริหารส่วนท้องถิ่นดำเนินการ

- ก. ยุทธศาสตร์จังหวัดที่ ๓ การพัฒนาโครงสร้างพื้นฐาน ทรัพยากรธรรมชาติและสิ่งแวดล้อม
- ข. ยุทธศาสตร์การพัฒนาขององค์กรปกครองส่วนท้องถิ่นในเขตจังหวัด : ยุทธศาสตร์ที่ ๑ การพัฒนาโครงสร้างพื้นฐานทรัพยากรธรรมชาติและสิ่งแวดล้อม
- ๑ ยุทธศาสตร์การพัฒนาด้านโครงสร้างพื้นฐาน ทรัพยากรธรรมชาติและสิ่งแวดล้อม

๑.๑ แผนงาน อุตสาหกรรมและการโยธา งานก่อสร้าง

ที่	โครงการ	วัตถุประสงค์	เป้าหมาย (ผลผลิตของโครงการ)	งบประมาณ					ตัวชี้วัด (KPI)	ผล คาดว่าจะ ได้รับ	หน่วยงาน รับผิดชอบหลัก
				๒๕๖๖ (บาท)	๒๕๖๗ (บาท)	๒๕๖๘ (บาท)	๒๕๖๙ (บาท)	๒๕๗๐ (บาท)			
๑	ก่อสร้างถนน คสล.จากบ้านสะพุง ม.๑ บ้านนาเจริญ ม.๑๓	เพื่อให้ ประชาชนมี ถนน สัญจรไปมา สะดวก	จำนวน ๔ ช่วง กว้าง ๔ ม. ยาว ๒๐๐ ม. หนา ๐.๑๕ เมตร ไหล่ทางลูกรัง ข้างละ ๐.๒๐ เมตร ช่วงที่ ๕ กว้าง ๔ เมตร ยาว ๑,๐๐๐ เมตร หนา ๐.๑๕ เมตร ไหล่ทางลูกรังข้าง ละ ๐.๒๐ เมตร	๕๐๐,๐๐๐ อบต./ อบจ./ หน่วยงาน อื่น	๕๐๐,๐๐๐ อบต./ อบจ./ หน่วยงาน อื่น	๕๐๐,๐๐๐ อบต./อบจ./ หน่วยงาน อื่น	๕๐๐,๐๐๐ อบต./ อบจ./ หน่วยงาน อื่น	๒,๔๐๘,๗๐๐ อบต./อบจ./ หน่วยงานอื่น	จำนวน ๑ สาย	ประชาชนได้รับ ความ สะดวกในการ เดินทาง	กองช่าง
๒	ซ่อมสร้างถนนคสล.จากบ้านนายหมูน เสนาน้อย ม. ๑ - บ้านนาเจริญ ม. ๑๓	เพื่อให้ความ ปลอดภัย ในการสัญจร ไปมาสะดวก	กว้าง ๔.๐๐ ม. ยาว ๗๐ ม. หนา ๐.๑๕ ม. ไหล่ทางลูกรังข้างละ ๐.๒๐ ม.	๑๖๙,๐๐๐ อบต./ อบจ./	๑๖๙,๐๐๐ อบต./ อบจ./	๑๖๙,๐๐๐ อบต./อบจ./	๑๖๙,๐๐๐ อบต./ อบจ./	๑๖๙,๐๐๐ อบต./อบจ./	จำนวน ๑ สาย	ประชาชนได้รับ ความ สะดวกในการ เดินทาง	กองช่าง
๓	ก่อสร้างถนน คสล.สายเรียบคลองห้วย ระวี จากบ้านสะพุง ม. ๑ - บ้านจะกอง ม. ๑๑	เพื่อให้ความ ปลอดภัย ในการสัญจร ไปมาสะดวก	ช่วงที่ ๑ กว้าง ๓ ม. ยาว ๒๑๐ ม. หนา ๐.๑๕ เมตร ไหล่ทางลูกรัง ข้างละ ๐.๒๐ เมตร	๓๗๘,๐๐๐ อบต./ อบจ./ หน่วยงาน อื่น	๓๗๘,๐๐๐ อบต./ อบจ./ หน่วยงาน อื่น	๓๗๘,๐๐๐ อบต./อบจ./ หน่วยงาน อื่น	๓๗๘,๐๐๐ อบต./ อบจ./ หน่วยงาน อื่น	๓๗๘,๐๐๐ อบต./อบจ./ หน่วยงานอื่น	จำนวน ๑ สาย	ประชาชนได้รับ ความ สะดวกในการ เดินทาง	กองช่าง

			ช่วงที่ ๒ กว้าง ๓ ม. ยาว ๒๑๐ ม. หนา ๐.๑๕ เมตร ไหล่ทางลูกรัง ข้างละ ๐.๒๐ เมตรไหล่ทางลูกรัง ข้างละ ๐.๒๐ เมตร									
๔	ซ่อมสร้างถนนคสล.จากบ้านนายชู พละพันธ์ ม. ๑ - บ้านโพหนอง ม.๙	เพื่อให้ ประชาชนมี ถนน สัญจรไปมา สะดวก	ช่วงที่ ๑ กว้าง ๕ ม. ยาว ๑๖๕ ม. หนา ๐.๑๕ เมตร ไหล่ทางลูกรัง ข้างละ ๐.๒๐ เมตร ช่วงที่ ๒ กว้าง ๕ เมตร ยาว ๓๕ เมตร หนา ๐.๑๕ เมตร ไหล่ทางลูกรังข้าง ละ ๐.๒๐ เมตร	๕๐๐,๐๐๐ อบต./ อบจ./ หน่วยงาน อื่น	๕๐๐,๐๐๐ อบต./ อบจ./ หน่วยงาน อื่น	๑๐๖,๐๐๐ อบต./อบจ./ หน่วยงานอื่น	๑๐๖,๐๐๐ อบต./ อบจ./ หน่วยงาน อื่น	๑๐๖,๐๐๐ อบต./อบจ./ หน่วยงานอื่น	จำนวน ๑ สาย	ประชาชนได้รับ ความ สะดวกในการ เดินทาง	กองช่าง	
๕	ซ่อมสร้างถนน คสล. จากบ้านนายไฉน พลปลัด- คลองระวี ม. ๑	เพื่อให้ความ ปลอดภัย ในการสัญจร ไปมาสะดวก	กว้าง ๔.๐๐ ม. ยาว ๑๕๐ ม. หนา ๐.๑๕ ม. ไหล่ทางลูกรังข้างละ ๐.๒๐ ม.	๓๖๒,๐๐๐ อบต./ อบจ./ หน่วยงาน อื่น	๓๖๒,๐๐๐ อบต./ อบจ./ หน่วยงาน อื่น	๓๖๒,๐๐๐ อบต./อบจ./ หน่วยงานอื่น	๓๖๒,๐๐๐ อบต./ อบจ./ หน่วยงาน อื่น	๓๖๒,๐๐๐ อบต./อบจ./ หน่วยงานอื่น	จำนวน ๑ สาย	ประชาชนได้รับ ความ สะดวกในการ เดินทาง	กองช่าง	

๖	ซ่อมแซมถนนลูกรังจากสะพานบ้านจะ กอง ม. ๑๑ - พื้นที่การเกษตรนางจุลาพร ฤทธิ์เดช ม.๑ (ถนนสายเลียบบคลองระวี)	เพื่อให้ ประชาชนมี ถนน สัญจรไปมา สะดวก	กว้าง ๓ ม. ยาว ๑,๐๐๐ ม. หนาเฉลี่ย ๐.๑๐ ม.	๖๖,๐๐๐ อบต.	๖๖,๐๐๐ อบต.	๖๖,๐๐๐ อบต.	๖๖,๐๐๐ อบต.	๖๖,๐๐๐ อบต.	จำนวน ๑ สาย	ประชาชนได้รับ ความ สะดวกในการ เดินทาง	กองช่าง
๗	ซ่อมแซมถนนลูกรังจากคลองระวี - พื้นที่การเกษตรนายปิยณัฐ คำมา -	เพื่อให้ ประชาชนมี ถนน สัญจรไปมา สะดวก	กว้าง ๓ ม. ยาว ๓๐๐ ม. หนาเฉลี่ย ๐.๑๐ ม.	๒๐,๐๐๐ อบต.	๒๐,๐๐๐ อบต.	๒๐,๐๐๐ อบต.	๒๐,๐๐๐ อบต.	๒๐,๐๐๐ อบต.	จำนวน ๑ สาย	ประชาชนได้รับ ความ ปลอดภัยในการ เดินทาง	กองช่าง

	นายจาง สีสวี ม. ๑											
๘	ก่อสร้างราวกันตกท่อลอดเหลี่ยม (บล็อกคอนกรีต) ม.๑	ป้องกันการเกิดอุบัติเหตุ	ยาว ๔๐ ม. สูง ๑ ม.	๕๐,๐๐๐ อบต.	๕๐,๐๐๐ อบต.	๕๐,๐๐๐ อบต.	๕๐,๐๐๐ อบต.	๕๐,๐๐๐ อบต.	จำนวน ๑ จุด	ประชาชนได้รับความปลอดภัยในการเดินทาง	กองช่าง	
๙	ซ่อมแซมถนนลูกรังบ้านสะพุง ม. ๑ - บ้านนาเจริญ ม.๑๓	เพื่อให้ประชาชนมีถนนสัญจรไปมาสะดวก	กว้าง ๓ ม. ยาว ๑,๒๐๐ ม. หนาเฉลี่ย ๐.๑๐ ม.	๑๕๐,๐๐๐ อบต.	๑๕๐,๐๐๐ อบต.	๑๕๐,๐๐๐ อบต.	๑๕๐,๐๐๐ อบต.	๑๕๐,๐๐๐ อบต.	จำนวน ๑ สาย	ประชาชนได้รับความสะดวกในการเดินทาง	กองช่าง	
๑๐	ซ่อมแซมถนนลูกรังจากฝายน้ำล้นห้วย ระวี - บ้านสะพุง ม.๑	เพื่อให้ประชาชนมีน้ำใช้สัญจรไปมาสะดวก	กว้าง ๓ ม. ยาว ๑,๒๐๐ ม. หนาเฉลี่ย ๐.๑๐ ม.	๘๘,๐๐๐ อบต.	๘๘,๐๐๐ อบต.	๘๘,๐๐๐ อบต.	๘๘,๐๐๐ อบต.	๘๘,๐๐๐ อบต.	จำนวน ๑ สาย	ประชาชนได้รับความสะดวกในการเดินทาง	กองช่าง	
๑๑	ปรับปรุงถนนดินให้เป็นลูกรังสายเลียบบ คลอง (ช่วงระหว่างบ้านสะพุง ม. ๑ รอยเขต เชื่อมต่อ ต.สระเขาวัว	เพื่อให้ประชาชนมีถนนสัญจรไปมาสะดวก	กว้าง ๔ เมตร ยาว ๑,๐๐๐ เมตร หนาเฉลี่ย ๐.๑๐ ม.	๘๘,๐๐๐ อบต.	๘๘,๐๐๐ อบต.	๘๘,๐๐๐ อบต.	๘๘,๐๐๐ อบต.	๘๘,๐๐๐ อบต.	จำนวน ๑ สาย	ประชาชนได้รับความสะดวกในการเดินทาง	กองช่าง	
๑๒	ปรับปรุงถนนดินให้เป็นลูกรังสายเลียบบ คลอง ระวี จากพื้นที่การเกษตรนายบุญ จันทร์ เกษี - พื้นที่การเกษตรนายสุคิด คณะนา ม.๑	เพื่อให้ประชาชนมีถนนสัญจรไปมาสะดวก	กว้าง ๔ เมตร ยาว ๔๐๐ เมตร หนาเฉลี่ย ๐.๑๐ ม.	๓๕,๒๐๐ อบต.	๓๕,๒๐๐ อบต.	๓๕,๒๐๐ อบต.	๓๕,๒๐๐ อบต.	๓๕,๒๐๐ อบต.	จำนวน ๑ สาย	ประชาชนได้รับความสะดวกในการเดินทาง	กองช่าง	
๑๓	ซ่อมแซมถนนลูกรังจากพื้นที่ การเกษตร	เพื่อให้ความปลอดภัย	กว้าง ๒.๕๐ ม. ยาว ๗๐๐ ม. หนา เฉลี่ย ๐.๑๐ ม.	๓๙,๐๐๐	๓๙,๐๐๐	๓๙,๐๐๐	๓๙,๐๐๐	๓๙,๐๐๐	จำนวน ๑ สาย	ประชาชนได้รับความ		

๑๗	ซ่อมแซมถนนลูกรังจากพื้นที่การเกษตรนายลี โสดา - พื้นที่การเกษตรนายดำ ชินรักษา ม. ๒	เพื่อให้ความ ปลอดภัย ในการสัญจรไปมา สะดวก	กว้าง ๔ ม. ยาว ๖๐๐ ม. หนาเฉลี่ย ๐.๑๐ ม.	๕๓,๐๐๐ อบต.	๕๓,๐๐๐ อบต.	๕๓,๐๐๐ อบต.	๕๓,๐๐๐ อบต.	๕๓,๐๐๐ อบต.
๑๘	ปรับปรุงถนนลงหินคลุก สายบ้านจอก ม. ๒ - เขตรอยต่อ ต.พรมสวัสดิ์	เพื่อให้ประชาชนมี ถนน สัญจรไปมาสะดวก	กว้าง ๔ เมตร ยาว ๒๕๐ ม. หนาเฉลี่ย ๐.๑๐ ม.	๗๔,๐๐๐ อบต.	๗๔,๐๐๐ อบต.	๗๔,๐๐๐ อบต.	๗๔,๐๐๐ อบต.	๗๔,๐๐๐ อบต.
๑๙	ปรับปรุงถนนลูกรังให้เป็นถนนหินคลุกจากสาม แยก บ้านทุ่งระวี - วัดบ้านจอก ม. ๒	เพื่อให้ประชาชนมี ถนน สัญจรไปมาสะดวก	กว้าง ๔ เมตร ยาว ๒๕๐ ม. หนา ๐.๑๐ ม.	๗๔,๐๐๐ อบต./อบจ./ หน่วยงานอื่น	๗๔,๐๐๐ อบต./อบจ./ หน่วยงานอื่น	๗๔,๐๐๐ อบต./อบจ./ หน่วยงานอื่น	๗๔,๐๐๐ อบต./อบจ./ หน่วยงานอื่น	๗๔,๐๐๐ อบต./อบจ./ หน่วยงานอื่น
๒๐	ซ่อมสร้างถนนคสล.จากบ้านทุ่งสว่าง ม.๓ - ทางหลวง ๒๒๑	เพื่อให้ประชาชนมี ถนน สัญจรไปมาสะดวก	ช่วงที่ ๑ กว้าง ๔ ม. ยาว ๗๕๐ ม. หนา ๐.๑๕ ม. ไหล่ทางลูกรังข้างละ ๐.๒๐ ม. ช่วงที่ ๒ กว้าง ๔ เมตร ยาว ๗๕๐ เมตร หนา ๐.๑๕ ม. ไหล่ทางลูกรังข้างละ ๐.๒๐ ม.	๑,๘๐๖,๐๐๐ อบต./อบจ./ หน่วยงานอื่น	๑,๘๐๖,๐๐๐ อบต./อบจ./ หน่วยงานอื่น	๑,๘๐๖,๐๐๐ อบต./อบจ./ หน่วยงานอื่น	๑,๘๐๖,๐๐๐ อบต./อบจ./ หน่วยงานอื่น	๑,๘๐๖,๐๐๐ อบต./อบจ./ หน่วยงานอื่น

๒๑	ก่อสร้างถนน คสล.จากพื้นที่การเกษตรนาย ประมวล จันทร์กรณ์ ม.๓ - พื้นที่การเกษตร นางวัลภา ศรีปัดเนตร ม. ๓	เพื่อให้ประชาชนมี ถนน สัญจรไปมาสะดวก	จำนวน ๕ ช่วง กว้าง ๔ ม. ยาว ๒๐๐ ม. หนา ๐.๑๕ ม. ไหล่ทางลูกรังข้างละ ๐.๒๐ ม.	๕๐๐,๐๐๐ อบต./อบจ./ หน่วยงานอื่น	๕๐๐,๐๐๐ อบต./อบจ./ หน่วยงานอื่น	๕,๐๐๐,๐๐๐ อบต./อบจ./ หน่วยงานอื่น	๕๐๐,๐๐๐ อบต./อบจ./ หน่วยงานอื่น	๕๐๐,๐๐๐ อบต./อบจ./ หน่วยงานอื่น
๒๒	ซ่อมแซมถนนลูกรังจากพื้นที่การเกษตรนาง ประภัสสร เผื่อแผ่ - พื้นที่การเกษตรนางหนู เลียบ ทองสาย ม. ๓	เพื่อให้ประชาชนมี ถนน สัญจรไปมาสะดวก	กว้าง ๔ ม. ยาว ๕๘๐ ม. หนาเฉลี่ย	๕๑,๐๐๐ อบต./อบจ./ หน่วยงานอื่น	๕๑,๐๐๐ อบต./อบจ./ หน่วยงานอื่น	๕๑,๐๐๐ อบต./อบจ./ หน่วยงานอื่น	๕๑,๐๐๐ อบต./อบจ./ หน่วยงานอื่น	๕๑,๐๐๐ อบต./อบจ./ หน่วยงานอื่น
๒๓	ซ่อมแซมถนนลูกรังจากพื้นที่การเกษตรนายทอง จิตรมัน ถึง พื้นที่การเกษตรนางสมคิด บัวงาม ม. ๓	เพื่อให้ประชาชนมี ถนน สัญจรไปมาสะดวก	กว้าง ๓ ม. ยาว ๑,๐๐๐ ม. หนาเฉลี่ย ๐.๑๐ ม.	๖๖,๐๐๐ อบต./อบจ./ หน่วยงานอื่น	๖๖,๐๐๐ อบต./อบจ./ หน่วยงานอื่น	๖๖,๐๐๐ อบต./อบจ./ หน่วยงานอื่น	๖๖,๐๐๐ อบต./อบจ./ หน่วยงานอื่น	๖๖,๐๐๐ อบต./อบจ./ หน่วยงานอื่น
๒๔	ก่อสร้างถนน คสล.จากพื้นที่การเกษตรนาย ทองใส เดชแพง - หนองแต้ ม. ๓	เพื่อให้ประชาชนมี ถนน สัญจรไปมาสะดวก	กว้าง ๔ เมตร ยาว ๒๐๐ ม. หนา ๐.๑๕ ม. ไหล่ทางลูกรังข้างละ ๐.๒๐ ม.	๕๐๐,๐๐๐ อบต./อบจ./ หน่วยงานอื่น	๕๐๐,๐๐๐ อบต./อบจ./ หน่วยงานอื่น	๕๐๐,๐๐๐ อบต./อบจ./ หน่วยงานอื่น	๕๐๐,๐๐๐ อบต./อบจ./ หน่วยงานอื่น	๕๐๐,๐๐๐ อบต./อบจ./ หน่วยงานอื่น
๒๕	ก่อสร้างถนน คสล.จากบ้านนายสายทอง เผื่อแผ่ - บ้านนางสาวกิตติมา ธรรมวงษ์ ม.๓	เพื่อให้ประชาชนมี ถนน สัญจรไปมา สะดวก	ช่วงที่ ๑ กว้าง ๓.๐๐ ม. ยาว ๒๕๐ ม. หนา ๐.๑๕ ม. ไหล่ทางลูกรังข้างละ ๐.๒๐ ม. ช่วงที่ ๒ กว้าง ๓.๐๐ ม. ยาว ๑๕๐ ม. หนา ๐.๑๕ ม. ไหล่ทางลูกรังข้างละ ๐.๒๐ ม.	๔,๕๒๒,๐๐๐ อบต./อบจ./ หน่วยงานอื่น	๔๕๒,๐๐๐ อบต./อบจ./ หน่วยงานอื่น	๔๕๒,๐๐๐ อบต./อบจ./ หน่วยงานอื่น	๔๕๒,๐๐๐ อบต./อบจ./ หน่วยงานอื่น	๔๕๒,๐๐๐ อบต./อบจ./ หน่วยงานอื่น
๒๖	ซ่อมสร้างผิวทาง AC สายบ้านทุ่งสว่าง ม. ๓ ศรีสะเกษ-กันทรลักษ์ (๒๒๑)	เพื่อให้ประชาชนมี ถนน สัญจรไปมาสะดวก	ซ่อมสร้างผิวทาง AC กว้าง ๕ ม. ยาว ๑,๕๐๐ ม. หนา ๐.๐๔ ม.	๑,๘๓๗,๕๐๐ อบต./อบจ./ หน่วยงานอื่น	๑,๘๓๗,๕๐๐ อบต./อบจ./ หน่วยงานอื่น	๑,๘๓๗,๕๐๐ อบต./อบจ./ หน่วยงานอื่น	๑,๘๓๗,๕๐๐ อบต./อบจ./ หน่วยงานอื่น	๑,๘๓๗,๕๐๐ อบต./อบจ./ หน่วยงานอื่น

								อื่น
๒๗	ปรับถนนดินให้เป็นถนนลูกรังจากพื้นที่ การเกษตร นายสุพัฒน์ สายทะวงษ์ - หอนงแต่ (ทั้ง ๒ ฝั่ง คลอง) ม. ๓	เพื่อให้ประชาชนมี ถนน สัญจรไปมาสะดวก	กว้าง ๔ ม. ยาว ๙๐๐ม. หนาเฉลี่ย ๐.๑๐ ม.	๗๙๒๐๐ อบต./อบจ./ หน่วยงานอื่น	๗๙,๒๐๐ อบต./อบจ./ หน่วยงานอื่น	๗๙๒๐๐ อบต./อบจ./ หน่วยงานอื่น	๗๙๒๐๐ อบต./อบจ./ หน่วยงานอื่น	๗๙๒๐๐ อบต./อบจ./ หน่วยงานอื่น
๒๘	ซ่อมสร้างถนน คสล. จากบ้านนายทองสสา ผื่อ แม่ - บ้านนายกันหา ผื่อแม่ ม. ๓	เพื่อให้ประชาชนมี ถนน สัญจรไปมาสะดวก	กว้าง ๓ ม. ยาว ๑๐๐ ม. หนาเฉลี่ย ๐.๑๐ ม.	๑๘๐,๖๐๐ อบต./อบจ./ หน่วยงานอื่น	๑๘๐,๖๐๐ อบต./อบจ./ หน่วยงานอื่น	๑๘๐,๖๐๐ อบต./อบจ./ หน่วยงานอื่น	๑๘๐,๖๐๐ อบต./อบจ./ หน่วยงานอื่น	๑๘๐,๖๐๐ อบต./อบจ./ หน่วยงานอื่น
๒๙	ปรับปรุงถนนดินให้เป็นลูกรังจากพื้นที่การเกษตร เกษตรนายผล ผื่อแม่ - พื้นที่การเกษตร นายสายันต์ อร่ามเรือง	เพื่อให้ประชาชนมี ถนน สัญจรไปมาสะดวก	กว้าง ๔ ม. ยาว ๑,๒๐๐ ม. หนาเฉลี่ย ๐.๑๐ ม.	๑๐๕,๖๐๐ อบต./อบจ./ หน่วยงานอื่น	๑๐๕,๖๐๐ อบต./อบจ./ หน่วยงานอื่น	๑๐๕,๖๐๐ อบต./อบจ./ หน่วยงานอื่น	๑๐๕,๖๐๐ อบต./อบจ./ หน่วยงานอื่น	๑๐๕,๖๐๐ อบต./อบจ./ หน่วยงานอื่น

๓๐	ซ่อมแซมถนนลูกรังหน้าวัดปละ ม.๔ - บ้าน หนองบัวทอง ต.สระยาว	เพื่อให้ประชาชนมี ถนน สัญจรไปมาสะดวก	กว้าง ๔ ม. ยาว ๑,๐๐๐ ม. หนาเฉลี่ย ๐.๑๐ ม.	๘๘,๐๐๐ อบต./อบจ./ หน่วยงานอื่น	๘๘,๐๐๐ อบต./อบจ./ หน่วยงานอื่น	๘๘,๐๐๐ อบต./อบจ./ หน่วยงานอื่น	๘๘,๐๐๐ อบต./อบจ./ หน่วยงานอื่น	๘๘,๐๐๐ อบต./อบจ./ หน่วยงานอื่น
๓๑	ปรับปรุงถนนลูกรังให้เป็นถนนหินคลุกสาย จากสามแยกหน้าวัดบ้านปละ ม. ๔ - เขตเชื่อมต่อ ต.ตุ้ม	เพื่อให้ประชาชนมี ถนน สัญจรไปมาสะดวก	กว้าง ๓ ม. ยาว ๕๐๐ ม. หนาเฉลี่ย ๐.๑๐ ม.	๑๑๐,๐๐๐ อบต./อบจ./ หน่วยงานอื่น	๑๑๐,๐๐๐ อบต./อบจ./ หน่วยงานอื่น	๑๑๐,๐๐๐ อบต./อบจ./ หน่วยงานอื่น	๑๑๐,๐๐๐ อบต./อบจ./ หน่วยงานอื่น	๑๑๐,๐๐๐ อบต./อบจ./ หน่วยงานอื่น
๓๒	ซ่อมสร้างถนน คสล.จากศูนย์พัฒนาสตรี ม.๔ - บ้านทุ่งสว่าง ม. ๓	เพื่อให้ประชาชนมี ถนน สัญจรไปมาสะดวก	จำนวน ๔ ช่วง กว้าง ๕ ม. ยาว ๑๖๕ เมตร หนา ๐.๑๕ ม. ไหล่ทางลูกรังข้างละ ๐.๒๐ ม.	๕๐๐,๐๐๐ อบต./อบจ./	๕๐๐,๐๐๐ อบต./อบจ./	๕๐๐,๐๐๐ อบต./อบจ./	๕๐๐,๐๐๐ อบต./อบจ./	๑,๓๒๔,๔๐๐ อบต./อบจ./

			ช่วงที่ ๕ กว้าง ๕.๐๐ ม. ยาว ๔๔๐ ม. หนา ๐.๑๕ ม.ไหล่ทางลูกรังข้างละ ๐.๒๐ ม.	หน่วยงานอื่น	หน่วยงานอื่น	หน่วยงานอื่น	หน่วยงานอื่น	หน่วยงานอื่น
๓๓	ก่อสร้างถนน คสล.จากบ้านนายสมควร ใสสาย ทา -ศาลปู่ตา บ้านปละ ม. ๔	เพื่อให้ประชาชนมี ถนน สัญจรไปมาสะดวก	กว้าง ๔ ม.ยาว ๑๒๘ ม. หนา ๐.๑๕ ม. ไหล่ทางลูกรังข้างละ ๐.๒๐ ม.	๓๐๘,๐๐๐ อบต./อบจ./ หน่วยงานอื่น	๓๐๘,๐๐๐ อบต./อบจ./ หน่วยงานอื่น	๓๐๘,๐๐๐ อบต./อบจ./ หน่วยงานอื่น	๓๐๘,๐๐๐ อบต./อบจ./ หน่วยงานอื่น	๓๐๘,๐๐๐ อบต./อบจ./ หน่วยงานอื่น
๓๔	ก่อสร้างราวกันตกบล็อกคอนเวริสสายบ้าน ปละ ม. ๔ - บ้านทุ่งสว่าง ม.๓	เพื่อความปลอดภัย ในการสัญจรไปมา สะดวก	ขนาดยาว ๘.๐๐ ม. สูง ๑.๐๐ ม. จำนวน ๓ จุด	๓๕,๐๐๐ อบต./อบจ./ หน่วยงานอื่น	๓๕,๐๐๐ อบต./อบจ./ หน่วยงานอื่น	๓๕,๐๐๐ อบต./อบจ./ หน่วยงานอื่น	๓๕,๐๐๐ อบต./อบจ./ หน่วยงานอื่น	๓๕,๐๐๐ อบต./อบจ./ หน่วยงานอื่น
๓๕	ก่อสร้างราวกันตกบล็อกคอนเวริส ม.๕ จุดที่ ๑ สามแยกทางไปบ้านโคก ต.ศรีแก้ว จุดที่ ๑ สามแยกทางไปบ้านไผ่งาม ม.๑๐	เพื่อความปลอดภัย ในการสัญจรไปมา	ขนาดยาว ๘.๐๐ ม. สูง ๑.๐๐ ม.	๗๐,๐๐๐ อบต./อบจ./ หน่วยงานอื่น	๗๐,๐๐๐ อบต./อบจ./ หน่วยงานอื่น	๗๐,๐๐๐ อบต./อบจ./ หน่วยงานอื่น	๗๐,๐๐๐ อบต./อบจ./ หน่วยงานอื่น	๗๐,๐๐๐ อบต./อบจ./ หน่วยงานอื่น
๓๖	ซ่อมสร้างจากสี่แยกหมู่บ้าน -บ้านนางแปะ จัน ทา ม. ๔	เพื่อให้ประชาชนมี ถนน สัญจรไปมาสะดวก	กว้าง ๕ ม.ยาว ๗๐ ม. หนาเฉลี่ย ๐.๑๕ ม.	๒๑๐,๗๐๐ อบต./อบจ./	๒๑๐,๗๐๐ อบต./อบจ./	๒๑๐,๗๐๐ อบต./อบจ./	๒๑๐,๗๐๐ อบต./อบจ./	๒๑๐,๗๐๐ อบต./อบจ./
๓๗	ซ่อมแซมถนนลูกรังจากบ้านนางเจริญ สี่สี่- พื้นที่การเกษตร นางปี วงษ์ดี	เพื่อให้ประชาชนมี ถนน สัญจรไปมาสะดวก	กว้าง ๕ ม.ยาว ๗๐ ม. หนาเฉลี่ย ๐.๑๐ ม.	๗๗,๐๐๐ อบต./อบจ./ หน่วยงานอื่น	๗๗,๐๐๐ อบต./อบจ./ หน่วยงานอื่น	๗๗,๐๐๐ อบต./อบจ./ หน่วยงานอื่น	๗๗,๐๐๐ อบต./อบจ./ หน่วยงานอื่น	๗๗,๐๐๐ อบต./อบจ./ หน่วยงานอื่น
๓๘	ปรับปรุงถนนลูกรังให้เป็นถนนหินคลุก จากพื้นที่ การเกษตรนางปี วงษ์ดี -พื้นที่การเกษตรนางลี มาตยารักษ์ ม. ๔	เพื่อให้ประชาชนมี ถนน สัญจรไปมาสะดวก	กว้าง ๔ ม.ยาว ๘๐๐ ม. หนาเฉลี่ย ๐.๑๐ ม.	๓๒๖,๘๐๐ อบต./อบจ./ หน่วยงานอื่น	๓๒๖,๘๐๐ อบต./อบจ./ หน่วยงานอื่น	๓๒๖,๘๐๐ อบต./อบจ./ หน่วยงานอื่น	๓๒๖,๘๐๐ อบต./อบจ./ หน่วยงานอื่น	๓๒๖,๘๐๐ อบต./อบจ./ หน่วยงานอื่น
๓๙	ซ่อมแซมถนนลูกรังจากบล็อกคอนเวริส บ้านอานวย ม.๕ - บ้านไผ่งาม ม. ๑๐ (ถนนสายเลียบบคลอง)	เพื่อให้ประชาชนมี ถนน สัญจรไปมาสะดวก	กว้าง ๓ เมตร ยาว ๘๐๐ เมตร หนาเฉลี่ย ๐.๑๐ ม.	๕๒,๐๐๐ อบต./อบจ./ หน่วยงานอื่น	๕๒,๐๐๐ อบต./อบจ./ หน่วยงานอื่น	๕๒,๐๐๐ อบต./อบจ./ หน่วยงานอื่น	๕๒,๐๐๐ อบต./อบจ./ หน่วยงานอื่น	๕๒,๐๐๐ อบต./อบจ./ หน่วยงานอื่น

๔๐	ก่อสร้างถนนคสล.จากบ้านอานวย ม. ๕ - เขต รอยต่อ ต.ศรีแก้ว	เพื่อให้ประชาชนมี ถนน สัญจรไปมาสะดวก	กว้าง ๕ ม. ยาว ๒๖๕ เมตร หนา ๐.๑๕ ม. ไหล่ทางลูกรังข้างละ ๐.๒๐ ม.	๑๕๙,๕๓๐ อบต./อบจ./	๑๕๙,๕๓๐ อบต./อบจ./	๑๕๙,๕๓๐ อบต./อบจ./	๑๕๙,๕๓๐ อบต./อบจ./	๑๕๙,๕๓๐ อบต./อบจ./
๔๑	ซ่อมแซมถนนลูกรังสายจากบ้านนางแสง นางวงศ์ - สามแยกทางไปบ้านโคก ต.ศรีแก้ว ม.๕	เพื่อให้ประชาชนมี ถนน สัญจรไปมาสะดวก	กว้าง ๕.๐๐ ม. ยาว ๙๐๐ ม. หนาเฉลี่ย ๐.๑๐ ม.	๙๗,๐๐๐ อบต./อบจ./ หน่วยงานอื่น	๙๗,๐๐๐ อบต./อบจ./ หน่วยงานอื่น	๙๗,๐๐๐ อบต./อบจ./ หน่วยงานอื่น	๙๗,๐๐๐ อบต./อบจ./ หน่วยงานอื่น	๙๗,๐๐๐ อบต./อบจ./ หน่วยงานอื่น
๔๒	ซ่อมสร้างถนนคสล.จากสามแยกบ้านนาไข จิตร มัน - บ้านนางทองใบ ชื่นจันทร์ ม. ๕	เพื่อให้ประชาชนมี ถนน สัญจรไปมาสะดวก	กว้าง ๕.๐๐ ม. ยาว ๒๐๐ ม. หนา ๐.๑๕ ม. ไหล่ทางลูกรังข้างละ ๐.๒๐ ม.	๖๐๒๐๐๐ อบต./อบจ./ หน่วยงานอื่น	๖๐๒๐๐๐ อบต./อบจ./ หน่วยงานอื่น	๖๐๒,๐๐๐ อบต./อบจ./ หน่วยงานอื่น	๖๐๒๐๐๐ อบต./อบจ./ หน่วยงานอื่น	๖๐๒๐๐๐ อบต./อบจ./ หน่วยงานอื่น
๔๓	ก่อสร้างถนน คสล.จากบ้านนายคำภีร์ สายสังข์ -สามแยกบ้านอานวย - รอยเขตตำบลศรีแก้ว	เพื่อให้ประชาชนมี ถนน สัญจรไปมาสะดวก	กว้าง ๔ ม. ยาว ๖๐ เมตร หนา ๐.๑๕ ม. ไหล่ทางลูกรังข้างละ ๐.๒๐ ม.	๑๔๔๕๐๐ อบต./อบจ./ หน่วยงานอื่น	๑๔๔,๕๐๐ อบต./อบจ./ หน่วยงานอื่น	๑๔๔๕๐๐ อบต./อบจ./ หน่วยงานอื่น	๑๔๔๕๐๐ อบต./อบจ./ หน่วยงานอื่น	๑๔๔๕๐๐ อบต./อบจ./ หน่วยงานอื่น
๔๔	ก่อสร้างถนนดินตัดใหม่สายเลียบบคลอง ฝั่ง ตะวันออก(คลองภัยแล้ง)จากพื้นที่การเกษตร นางหนูพิน พลปลัด -คลองไส้ไก่ ม. ๖	เพื่อให้ประชาชนมี ถนน สัญจรไปมาสะดวก	กว้าง ๔ ม. ยาว ๖๕๐ ม. สูง ๐.๖๐ ม.	๕๕๐๐๐ อบต./อบจ./ หน่วยงานอื่น	๕๕๐๐๐ อบต./อบจ./ หน่วยงานอื่น	๕๕๐๐๐ อบต./อบจ./ หน่วยงานอื่น	๕๕๐๐๐ อบต./อบจ./ หน่วยงานอื่น	๕๕๐๐๐ อบต./อบจ./ หน่วยงานอื่น
๔๕	ก่อสร้างถนนดินตัดใหม่สายเลียบบคลอง ฝั่ง ตะวันออก(คลองภัยแล้ง)จากพื้นที่การเกษตร นายลำเพิง ชาตรี -พื้นที่การเกษตรนายประหยัด ม.๖	เพื่อให้ประชาชนมี ถนน สัญจรไปมาสะดวก	กว้าง ๔ ม. ยาว ๖๕๐ ม. สูง ๐.๖๐ ม.	๕๕๐๐๐ อบต./อบจ./ หน่วยงานอื่น	๕๕๐๐๐ อบต./อบจ./ หน่วยงานอื่น	๕๕๐๐๐ อบต./อบจ./ หน่วยงานอื่น	๕๕๐๐๐ อบต./อบจ./ หน่วยงานอื่น	๕๕๐๐๐ อบต./อบจ./ หน่วยงานอื่น
๔๖	ก่อสร้างถนน คสล.จากบ้านนายคำมี น้อย พรหม-วัดบ้านศรีโนนงาม ม.๖	เพื่อให้ประชาชนมี ถนน สัญจรไปมาสะดวก	กว้าง ๔ ม. ยาว ๒๖ ม. หนา ๐.๑๕ ม. ไหล่ทางลูกรังข้างละ	๖๒,๘๐๐ อบต.	๖๒,๘๐๐ อบต.	๖๒,๘๐๐ อบต.	๖๒,๘๐๐ อบต.	๖๒,๘๐๐ อบต.

			๐.๒๐ ม.					
๔๗	ปรับปรุงซ่อมแซมถนนลูกรังฝั่งคลองก้ายแล้ง ม.๖ จากถนนลาดยาง - บ้านนางนัด โสตา	เพื่อให้ประชาชนมี ถนน สัญจรไปมาสะดวก	กว้าง ๓.๕๐ ม.ยาว ๔๐๐ ม หนาเฉลี่ย ๐.๑๐ ม.	๓๐,๐๐๐ อบต.	๓๐,๐๐๐ อบต.	๓๐,๐๐๐ อบต.	๓๐,๐๐๐ อบต.	๓๐,๐๐๐ อบต.
๔๘	ก่อสร้าง คสล. จากบ้านนายสมสะอาด ศรีสำโรง -บ้านนายบรรจง บุญรักษา ม.๖	เพื่อให้ประชาชนมี ถนน สัญจรไปมาสะดวก	กว้าง ๓.๐๐ ม. ยาว ๑๕๐ ม. หนา ๐.๑๕ ม. ไหล่ทางลูกรังข้างละ ๐.๒๐ ม.	๒๗๑,๐๐๐ อบต.	๒๗๑,๐๐๐ อบต.	๒๗๑,๐๐๐ อบต.	๒๗๑,๐๐๐ อบต.	๒๗๑,๐๐๐ อบต.
๔๙	ปรับปรุงถนนดินให้เป็นถนนลูกรังสายเสียบ คลองส่งน้ำบ้านหนองขาม ม. ๖	เพื่อให้ประชาชนมี ถนน สัญจรไปมาสะดวก	กว้าง ๔.๐๐ ม. ยาว ๓,๐๐๐ ม. หนาเฉลี่ย ๐.๑๐ ม.	๒๖๕,๐๐๐ อบต./อบจ./ หน่วยงานอื่น	๒๖๕,๐๐๐ อบต./อบจ./ หน่วยงานอื่น	๒๖๕,๐๐๐ อบต./อบจ./ หน่วยงานอื่น	๒๖๕,๐๐๐ อบต./อบจ./ หน่วยงานอื่น	๒๖๕,๐๐๐ อบต./อบจ./ หน่วยงานอื่น

๕๐	ก่อสร้างถนนดินตัดใหม่สายเสียบคลองก้ายแล้ง ฝั่งตะวันออก - พื้นที่การเกษตรนางดรุณี บริสุทธิ์ ม. ๖	เพื่อให้ประชาชนมี ถนน สัญจรไปมาสะดวก	กว้าง ๔ เมตร ยาว ๑๕๐๐ ม. หนา ๐.๑๕ ม.ไหล่ทางลูกรังข้างละ ๐.๒๐ ม.	๑๕๐,๐๐๐ อบต.	๑๕๐,๐๐๐ อบต.	๑๕๐,๐๐๐ อบต.	๑๕๐,๐๐๐ อบต.	๑๕๐,๐๐๐ อบต.
๕๑	ซ่อมแซมถนนลูกรังฝั่งคลองก้ายแล้ง (ฝั่งตะวันตก) ม.๖ ช่วงที่ ๑.จากถนนลาดยาง - พื้นที่การเกษตร นายทองวัน ทำบุญ ช่วงที่ ๒.จากถนนลาดยาง - พื้นที่การเกษตร นางดรุณี บริสุทธิ์	เพื่อให้ประชาชนมี ถนน สัญจรไปมาสะดวก	จำนวน ๒ ช่วง ช่วงที่ ๑ กว้าง ๕ ม.ยาว ๖๐๐ ม.หนา เฉลี่ย๐.๑๐ ม. ช่วงที่ ๒ กว้าง ๕ ม.ยาว ๔๐๐ ม. หนาเฉลี่ย ๐.๑๐ ม.	๖๖,๐๐๐ อบต. ๔๔,๐๐๐ อบต.	๖๖,๐๐๐ อบต. ๔๔,๐๐๐ อบต.	๖๖,๐๐๐ อบต. ๔๔,๐๐๐ อบต.	๖๖,๐๐๐ อบต. ๔๔,๐๐๐ อบต.	๖๖,๐๐๐ อบต. ๔๔,๐๐๐ อบต.

๕๒	ก่อสร้างถนนดินตัดใหม่จากพื้นที่การเกษตร นางสนอง เกษี -พื้นที่การเกษตรนางแพงศรี โชติ ม. ๗	เพื่อให้ประชาชนมี ถนน สัญจรไปมาสะดวก	กว้าง ๔ ม. ยาว ๑,๗๕๐ ม. สูง ๐.๖๐ ม.	๒๔๐,๐๐๐ อบต.	๒๔๐,๐๐๐ อบต.	๒๔๐,๐๐๐ อบต.	๒๔๐,๐๐๐ อบต.	๒๔๐,๐๐๐ อบต.
๕๓	ซ่อมสร้างถนน คสล.สายบ้านหนองอะเลา ม. ๗ - บ้านจอก ม. ๒	เพื่อให้ประชาชนมี ถนน สัญจรไปมาสะดวก	กว้าง ๔ เมตร ยาว ๑๐๐ ม. หนา ๐.๑๕ ม. ไหล่ทางลูกรังข้างละ ๐.๒๐ ม.	๒๕๐,๐๐๐ อบต.	๒๕๐,๐๐๐ อบต.	๒๕๐,๐๐๐ อบต.	๒๕๐,๐๐๐ อบต.	๒๕๐,๐๐๐ อบต.
๕๐	ก่อสร้างถนนดินตัดใหม่สายบ้านหนองอะเลา ม.๗ - ร.ร.ศรีรัตนวิทยา	เพื่อให้ประชาชนมี ถนน สัญจรไปมาสะดวก	กว้าง ๕.๐๐ ม. ยาว ๔๐๐ ม. สูง ๐.๖๐ ม.	๑๐๐,๐๐๐ อบต./อบจ./ หน่วยงานอื่น	๑๐๐,๐๐๐ อบต./อบจ./ หน่วยงานอื่น	๑๐๐,๐๐๐ อบต./อบจ./ หน่วยงานอื่น	๑๐๐,๐๐๐ อบต./อบจ./ หน่วยงานอื่น	๑๐๐,๐๐๐ อบต./อบจ./ หน่วยงานอื่น
๕๑	ปรับปรุงถนนลูกรังให้เป็นหินคลุกสายจากถนน ศรีสะเกษ-กันทรลักษ์ (๒๒๑) - บ้านนายขาน สมศรี ม. ๗	เพื่อให้ประชาชนมี ถนน สัญจรไปมาสะดวก	กว้าง ๔ ม. ยาว ๒๐๐ ม. หนาเฉลี่ย ๐.๑๐ ม.	๕๙,๐๐๐ อบต./อบจ./ หน่วยงานอื่น	๕๙,๐๐๐ อบต./อบจ./ หน่วยงานอื่น	๕๙,๐๐๐ อบต./อบจ./ หน่วยงานอื่น	๕๙,๐๐๐ อบต./อบจ./ หน่วยงานอื่น	๕๙,๐๐๐ อบต./อบจ./ หน่วยงานอื่น
๕๒	ก่อสร้างถนน คสล.จากบ้านนางหอมมะลิ ศรีสะเกษ - นางรัตนา อุทา ม.๗	เพื่อให้ประชาชนมี ถนน สัญจรไปมาสะดวก	กว้าง ๔ เมตร ยาว ๑๐๐ ม. หนา ๐.๑๕ ม. ไหล่ทางลูกรังข้างละ ๐.๒๐ ม.	๒๕๐,๐๐๐ อบต./อบจ./ หน่วยงานอื่น	๒๕๐,๐๐๐ อบต./อบจ./ หน่วยงานอื่น	๒๕๐,๐๐๐ อบต./อบจ./ หน่วยงานอื่น	๒๕๐,๐๐๐ อบต./อบจ./ หน่วยงานอื่น	๒๕๐,๐๐๐ อบต./อบจ./ หน่วยงานอื่น
๕๓	ปรับปรุงถนนลูกรังให้เป็นถนนหินคลุกจาก หนองอะเลา - ร.ร.ศรีรัตนวิทยา ม. ๗	เพื่อให้ประชาชนมี ถนน สัญจรไปมาสะดวก	กว้าง ๕ ม. ยาว ๔๐๐ ม. หนาเฉลี่ย ๐.๑๐ ม.	๑๔๘๐๐๐ อบต./อบจ./ หน่วยงานอื่น	๑๔๘,๐๐๐ อบต./อบจ./ หน่วยงานอื่น	๑๔๘,๐๐๐ อบต./อบจ./ หน่วยงานอื่น	๑๔๘๐๐๐ อบต./อบจ./ หน่วยงานอื่น	๑๔๘๐๐๐ อบต./อบจ./ หน่วยงานอื่น
๕๔	ซ่อมสร้างเสริมผิวทาง ACสายจากบ้านหนอง อะเลา ม. ๗ - ถนนศรีสะเกษ-กันทรลักษ์๒๒๑	เพื่อให้ประชาชนมี ถนน สัญจรไปมาสะดวก	กว้าง ๕ ม. ยาว ๙๔๐ ม. หนา ๐.๔๐ ม.	๑,๑๕๑,๕๐๐ อบต./อบจ./	๑,๑๕๑,๕๐๐ อบต./อบจ./	๑,๑๕๑,๕๐๐ อบต./อบจ./	๑,๑๕๑,๕๐๐ อบต./อบจ./	๑,๑๕๑,๕๐๐ อบต./อบจ./
๕๕	ก่อสร้างถนนคสล.จากบ้านนายพรชัย	เพื่อให้ประชาชนมี ถนน	กว้าง ๕ ม. ยาว ๑๐๐ ม. หนา ๐.๑๕ ม.	๓๐๑,๐๐๐	๓๐๑,๐๐๐	๓๐๑,๐๐๐	๓๐๑,๐๐๐	๓๐๑,๐๐๐

	คำมะรัตน์ - บ้านนางอุไร นิสัย ม. ๘	สัญญาไปมาสะดวก	ไหล่ทางลูกรังข้างละ ๐.๒๐ เมตร	อบต./อบจ./ หน่วยงานอื่น	อบต./อบจ./ หน่วยงานอื่น	อบต./อบจ./ หน่วยงานอื่น	อบต./อบจ./ หน่วยงานอื่น	อบต./อบจ./ หน่วยงานอื่น
๕๖	ซ่อมแซมถนนลูกรังจากพื้นที่การเกษตร นายสุพรรณ ร่วมทรัพย์ - พื้นที่การเกษตร นายพิมพ์ ใจเรือง ม. ๘	เพื่อให้ประชาชนมี ถนน สัญญาไปมา สะดวก	กว้าง ๓ ม. ยาว ๕๐๐ ม. หนาเฉลี่ย ๐.๑๐ ม.	๓๒,๐๐๐ อบต./อบจ./ หน่วยงานอื่น	๓๒,๐๐๐ อบต./อบจ./ หน่วยงานอื่น	๓๒,๐๐๐ อบต./อบจ./ หน่วยงานอื่น	๓๒,๐๐๐ อบต./อบจ./ หน่วยงานอื่น	๓๒,๐๐๐ อบต./อบจ./ หน่วยงานอื่น
๕๗	ก่อสร้างถนนคสล.จากบ้านนายประชา สุขรินทร์-ศาลปู่ตาบ้านจี่เนียว ม. ๘	เพื่อให้ประชาชนมี ถนน สัญญาไปมาสะดวก	กว้าง ๕.๐๐ ม. ยาว ๑๕๐ ม. หนา ๐.๑๕ ม. ไหล่ทางลูกรังข้างละ ๐.๒๐ ม.	๔๕๑,๕๐๐ อบต./อบจ./ หน่วยงานอื่น	๔๕๑,๕๐๐ อบต./อบจ./ หน่วยงานอื่น	๔๕๑,๕๐๐ อบต./อบจ./ หน่วยงานอื่น	๔๕๑,๕๐๐ อบต./อบจ./ หน่วยงานอื่น	๔๕๑,๕๐๐ อบต./อบจ./ หน่วยงานอื่น
๖๒	วางท่อระบายน้ำแบบผ่าซีก จากบ้าน นายสาน ทรงงาม - บ้านนางเพชรดาพร บัวรินทร์ ม. ๘	เพื่อระบายน้ำ ป้องกันน้ำ ท่วมขัง	วางท่อระบายน้ำขนาด เส้นผ่า ศูนย์กลาง ๐.๔๐x๑๐๐ ม. ยาว ๑,๒๐๐ ม.	๑๐๐,๐๐๐ อบต.	๑๐๐,๐๐๐ อบต.	๑๐๐,๐๐๐ อบต.	๑๐๐,๐๐๐ อบต.	๑๐๐,๐๐๐ อบต.
๖๓	ก่อสร้างถนนคสล.จากหน้าวัดบ้านจี่เนียว ม.๘ - สามแยกทางไปบ้านทุ่งระวี ม.๑๒	เพื่อให้ประชาชนมี ถนน สัญญาไปมาสะดวก	กว้าง ๕.๐๐ ม. ยาว ๑๔๙ ม. หนา ๐.๑๕ ม. ไหล่ทางลูกรังข้างละ ๐.๒๐ ม.	๔๔๘,๔๙๐ อบต.	๔๔๘,๔๙๐ อบต.	๔๔๘,๔๙๐ อบต.	๔๔๘,๔๙๐ อบต.	๔๔๘,๔๙๐ อบต.
๖๔	ปรับปรุงถนนลูกรังให้เป็นถนนหินคลุกสาย จากบ้านนายบุญทอง ศรีโวหะ - คลอง ส่งน้ำอีสานเขียว ม. ๘	เพื่อให้ประชาชนมี ถนน สัญญาไปมาสะดวก	กว้าง ๓.๐๐ ม. ยาว ๓๐๐ ม. หนาเฉลี่ย ๐.๑๐ ม.	๖๖,๗๐๐ อบต.	๖๖,๗๐๐ อบต.	๖๖,๗๐๐ อบต.	๖๖,๗๐๐ อบต.	๖๖,๗๐๐ อบต.
๖๕	ลานกีฬาบ้านจี่เนียว ม. ๘	เพื่อให้ประชาชนมี ถนน สัญญาไปมาสะดวก	จำนวน ๑ แห่ง	๕๐๐,๐๐๐ อบต./อบจ./ หน่วยงานอื่น	๕๐๐,๐๐๐ อบต./อบจ./ หน่วยงานอื่น	๕๐๐,๐๐๐ อบต./อบจ./ หน่วยงานอื่น	๕๐๐,๐๐๐ อบต./อบจ./ หน่วยงานอื่น	๕๐๐,๐๐๐ อบต./อบจ./ หน่วยงานอื่น
๖๖	ก่อสร้าง คสล.นายประชา สุขรินทร์ ม. ๘	เพื่อให้ประชาชนมี ถนน	ช่วงที่ ๑ กว้าง ๕ ม. ยาว ๑๖๕ ม.	๕๐๐,๐๐๐	๕๐๐,๐๐๐	๕๐๐,๐๐๐	๓๐๑,๐๐๐	๓๐๑,๐๐๐

	- บ้านสะพานน้อย (เขตรอยต่อต.ศรีแก้ว)	สัญญาไปมาสะดวก	หนา ๐.๑๕ ม. ไหล่ทางลูกรังข้างละ ๐.๒๐ ม. ช่วงที่ ๒ กว้าง ๕ ม. ยาว ๑๐๐ ม. หนา ๐.๑๕ ม. ไหล่ทางลูกรังข้างละ ๐.๒๐ ม.	อบต./อบจ./ หน่วยงานอื่น	อบต./อบจ./ หน่วยงานอื่น	อบต./อบจ./ หน่วยงานอื่น	อบต./อบจ./ หน่วยงานอื่น	อบต./อบจ./ หน่วยงานอื่น
๖๗	ก่อสร้างถนนคสล.จากบ้านนายจันท์ ตาอุคม ม. ๘ - บ้านทุ่งระวี ม. ๑๒	เพื่อให้ประชาชนมี ถนน สัญญาไปมาสะดวก	กว้าง ๕.๐๐ ม. ยาว ๙๒ ม. หนา ๐.๑๐ ม. ไหล่ทางลูกรังข้างละ ๐.๒๐ ม.	๒๗๗,๐๐๐ อบต./อบจ./ หน่วยงานอื่น	๒๗๗,๐๐๐ อบต./อบจ./ หน่วยงานอื่น	๒๗๗,๐๐๐ อบต./อบจ./ หน่วยงานอื่น	๒๗๗,๐๐๐ อบต./อบจ./ หน่วยงานอื่น	๒๗๗,๐๐๐ อบต./อบจ./ หน่วยงานอื่น
๖๘	ก่อสร้างถนนคสล.จากบ้านนางหัด สิงห์ทอง -บ้านนายสวัสดิ์ ไม่วั้น ม.๘	เพื่อให้ประชาชนมี ถนน สัญญาไปมาสะดวก	กว้าง ๕.๐๐ ม. ยาว ๑๐๐ ม. หนา ๐.๑ ม. ไหล่ทางลูกรังข้างละ ๐.๒๐ ม.	๓๐๑,๐๐๐ อบต./อบจ./ หน่วยงานอื่น	๓๐๑,๐๐๐ อบต./อบจ./ หน่วยงานอื่น	๓๐๑,๐๐๐ อบต./อบจ./ หน่วยงานอื่น	๓๐๑,๐๐๐ อบต./อบจ./ หน่วยงานอื่น	๓๐๑,๐๐๐ อบต./อบจ./ หน่วยงานอื่น
๖๙	ปรับปรุงถนนลูกรังโดยลงหินคลุก จากบล็อก คอนเวียร์ถนนสายเรียบคลอง -พื้นที่การเกษตร นายเกษ สีเหลือง ม.๘	เพื่อให้ประชาชนมี ถนน สัญญาไปมาสะดวก	กว้าง ๕.๐๐ ม. ยาว ๑,๒๐๐ ม. หนา ๐.๑ ม. ไหล่ทางลูกรังข้างละ ๐.๒๐ ม.	๔๔๔,๐๐๐ อบต./อบจ./ หน่วยงานอื่น	๔๔๔,๐๐๐ อบต./อบจ./ หน่วยงานอื่น	๔๔๔,๐๐๐ อบต./อบจ./ หน่วยงานอื่น	๔๔๔,๐๐๐ อบต./อบจ./ หน่วยงานอื่น	๔๔๔,๐๐๐ อบต./อบจ./ หน่วยงานอื่น
๗๐	ปรับปรุงถนนลูกรังให้เป็นถนนคลุกจากบล็อก	เพื่อให้ประชาชนมี ถนน	กว้าง ๓.๐๐ ม. ยาว ๑,๐๐๐ ม.	๖๖,๐๐๐	๖๖,๐๐๐	๖๖,๐๐๐	๖๖,๐๐๐	๖๖,๐๐๐
	คอนเวียร์ -พื้นที่การเกษตรนายพิมพ์ ใจเรือง ม.๘	สัญญาไปมาสะดวก	หนา ๐.๑ ม. ไหล่ทางลูกรังข้างละ ๐.๒๐ ม.	อบต./อบจ./ หน่วยงานอื่น	อบต./อบจ./ หน่วยงานอื่น	อบต./อบจ./ หน่วยงานอื่น	อบต./อบจ./ หน่วยงานอื่น	อบต./อบจ./ หน่วยงานอื่น
๗๑	ก่อสร้างถนนคสล.จากบ้านนางใหม่ บัวรินทร์ -บ้านนายบรรเทิง ยิ้มแย้ม ม.๘	เพื่อให้ประชาชนมี ถนน สัญญาไปมาสะดวก	กว้าง ๕.๐๐ ม. ยาว ๑๐๐ ม. หนา ๐.๑ ม. ไหล่ทางลูกรังข้างละ ๐.๒๐ ม.	๓๐๑,๐๐๐ อบต./อบจ./ หน่วยงานอื่น	๓๐๑,๐๐๐ อบต./อบจ./ หน่วยงานอื่น	๓๐๑,๐๐๐ อบต./อบจ./ หน่วยงานอื่น	๓๐๑,๐๐๐ อบต./อบจ./ หน่วยงานอื่น	๓๐๑,๐๐๐ อบต./อบจ./ หน่วยงานอื่น
๗๒	ก่อสร้างถนนคสล.จากสามแยกหน้าโรงเรียน	เพื่อให้ประชาชนมี ถนน	ช่วงที่ ๑ กว้าง ๕.๐๐ ม. ยาว ๑๖๕ ม.	๕๐๐,๐๐๐	๕๐๐,๐๐๐	๕๐๐,๐๐๐	๕๐๐,๐๐๐	๓๐๑,๐๐๐

	บ้านสะพาน ม.๙ - บ้านไผ่งาม ม.๑๐	สัญญาไปมาสะดวก	หนา ๐.๑๕ เมตร ไหล่ทางลูกรังข้างละ ๐.๒๐ ม. ช่วงที่ ๒ กว้าง ๕.๐๐ ม. ยาว ๑๖๕ ม. หนา ๐.๑๕ เมตร ไหล่ทางลูกรังข้างละ ๐.๒๐ ม. ช่วงที่ ๓-๕ กว้าง ๕.๐๐ ม. ยาว ๑๐๐ ม. หนา ๐.๑๕ เมตร ไหล่ทางลูกรังข้างละ ๐.๒๐ ม.	อบต./อบจ./ หน่วยงานอื่น	อบต./อบจ./ หน่วยงานอื่น	อบต./อบจ./ หน่วยงานอื่น	อบต./อบจ./ หน่วยงานอื่น	อบต./อบจ./ หน่วยงานอื่น
๗๓	ก่อสร้างถนนคสล.จากบ้านนางเสาร์ สมจิตร - คลองอีสานเขียว ม. ๑๐	เพื่อให้ประชาชนมีถนน สัญญาไปมาสะดวก	กว้าง ๔.๐๐ ม. ยาว ๓๐๐ ม. หนา ๐.๑ ม. ไหล่ทางลูกรังข้างละ ๐.๒๐ ม.	๗๒๒,๔๐๐ อบต./อบจ./ หน่วยงานอื่น	๗๒๒,๔๐๐ อบต./อบจ./ หน่วยงานอื่น	๗๒๒,๔๐๐ อบต./อบจ./ หน่วยงานอื่น	๗๒๒,๔๐๐ อบต./อบจ./ หน่วยงานอื่น	๗๒๒,๔๐๐ อบต./อบจ./ หน่วยงานอื่น
๗๔	ปรับปรุงคันคูรอบหนองสะพานให้เป็นถนนหินคลุก บ้านโพหนอง ม. ๙	เพื่อให้ประชาชนมีถนน สัญญาไปมาสะดวก	กว้าง ๔.๐๐ ม. ยาว ๒๕๐ ม. หนาเฉลี่ย ๐.๑๐ ม.	๗๔,๐๐๐ อบต./อบจ./	๗๔,๐๐๐ อบต./อบจ./	๗๔,๐๐๐ อบต./อบจ./	๗๔,๐๐๐ อบต./อบจ./	๗๔,๐๐๐ อบต./อบจ./
๗๕	ซ่อมแซมถนนลูกรังจากบล็อกคอนเวียร์- พื้นที่การเกษตรนายสุรชาติ ศรีโคตร ม.๙	เพื่อให้ประชาชนมีถนน สัญญาไปมาสะดวก	กว้าง ๓ ม. ยาว ๒๐๐ ม. หนาเฉลี่ย ๐.๑๐ ม.	๑๓,๕๐๐ อบต./อบจ./ หน่วยงานอื่น	๑๓,๕๐๐ อบต./อบจ./ หน่วยงานอื่น	๑๓,๕๐๐ อบต./อบจ./ หน่วยงานอื่น	๑๓,๕๐๐ อบต./อบจ./ หน่วยงานอื่น	๑๓,๕๐๐ อบต./อบจ./ หน่วยงานอื่น
๗๖	วางท่อระบายน้ำจากเส้นกลางหมู่บ้านจากวัดสะพาน - บ้านนายนิล ศิโร ม.๙	เพื่อระบายน้ำ ป้องกันน้ำท่วมขัง	วางท่อระบายน้ำขนาด เส้นผ่าศูนย์กลาง ๐.๔๐x๑๐๐ ม. ยาว ๒๐๐ ม.	๑๐๐,๐๐๐ อบต./อบจ./	๑๐๐,๐๐๐ อบต./อบจ./	๑๐๐,๐๐๐ อบต./อบจ./	๑๐๐,๐๐๐ อบต./อบจ./	๑๐๐,๐๐๐ อบต./อบจ./
๗๗	ซ่อมสร้างถนนคสล. ศาลปู่ตา- หน้าวัดสะพาน หน้าวัดสะพาน ม. ๙	เพื่อให้ประชาชนมีถนน สัญญาไปมาสะดวก	กว้าง ๔ ม. ยาว ๕๐ ม. หนา ๐.๑๕ ม. ไหล่ทางลูกรังข้างละ ๐.๒๐ ม.	๑๒๑,๐๐๐ อบต./อบจ./	๑๒๑,๐๐๐ อบต./อบจ./	๑๒๑,๐๐๐ อบต./อบจ./	๑๒๑,๐๐๐ อบต./อบจ./	๑๒๑,๐๐๐ อบต./อบจ./
๗๘	ซ่อมสร้างผิวทาง ACจากพื้นที่การเกษตรนางทองวัน ปาระมัติ ม.๙ -บ้านอานวย ม.๕	เพื่อให้ประชาชนมีถนน สัญญาไปมาสะดวก	กว้าง ๕ เมตร ยาว ๓๓๗ ม. หนา ๐.๐๔ ม.	๕๐๐,๐๐๐ อบต./อบจ./	๕๐๐,๐๐๐ อบต./อบจ./	๕๐๐,๐๐๐ อบต./อบจ./	๕๐๐,๐๐๐ อบต./อบจ./	๕๐๐,๐๐๐ อบต./อบจ./

๗๙	ก่อสร้างถนน คสล.จากบ้านนางสาวรัตนากร หอมจันทร์ - บ้านนางสมัย ชุมเย็น ม.๑๐	เพื่อให้ประชาชนมี ถนน สัญจรไปมาสะดวก	กว้าง ๓ ม. ยาว ๑๒๐ ม. หนา ๐.๑๕ ม. ไหล่ทางลูกรังข้างละ ๐.๒๐ ม.	๒๑๗,๐๐๐ อบต./อบจ./ หน่วยงานอื่น	๒๑๗,๐๐๐ อบต./อบจ./ หน่วยงานอื่น	๒๑๗,๐๐๐ อบต./อบจ./ หน่วยงานอื่น	๒๑๗,๐๐๐ อบต./อบจ./ หน่วยงานอื่น	๒๑๗,๐๐๐ อบต./อบจ./ หน่วยงานอื่น
----	------------------------------------------------------------------------------	--------------------------------------------	---------------------------------------------------------------------	---------------------------------------	---------------------------------------	---------------------------------------	---------------------------------------	---------------------------------------

๘๐	ก่อสร้างถนน คสล.บ้านนางแสง นางวงศ์ -- บ้านนายสมศักดิ์ สะอาด ม. ๑๐	เพื่อให้ประชาชนมี ถนน สัญจรไปมาสะดวก	กว้าง ๕ ม. ยาว ๑๖๕ ม. หนา ๐.๑๕ ม. ไหล่ทางลูกรังข้างละ ๐.๒๐ ม.	๕๐๐,๐๐๐ อบต./อบจ./ หน่วยงานอื่น	๕๐๐,๐๐๐ อบต./อบจ./ หน่วยงานอื่น	๕๐๐,๐๐๐ อบต./อบจ./ หน่วยงานอื่น	๕๐๐,๐๐๐ อบต./อบจ./ หน่วยงานอื่น	๕๐๐,๐๐๐ อบต./อบจ./ หน่วยงานอื่น
๘๑	ก่อสร้างถนน คสล.วัดไผ่งาม - คุ้มแสดง ม. ๑๐ -	เพื่อให้ประชาชนมี ถนน สัญจรไปมาสะดวก สัญจรไปมาสะดวก	กว้าง ๕ ม. ยาว ๑๕๐ ม. หนา ๐.๑๕ ม. ไหล่ทางลูกรังข้างละ ๐.๒๐ ม. หนา ๐.๑๕ ม. ไหล่ทางลูกรังข้างละ ๐.๒๐ ม.	๔๕๒,๐๐๐ อบต./อบจ./ หน่วยงานอื่น	๔๕๒,๐๐๐ อบต./อบจ./ หน่วยงานอื่น	๔๕๒,๐๐๐ อบต./อบจ./ หน่วยงานอื่น	๔๕๒,๐๐๐ อบต./อบจ./ หน่วยงานอื่น	๔๕๒,๐๐๐ อบต./อบจ./ หน่วยงานอื่น
๘๒	ซ่อมแซมถนนลูกรังบ้านไผ่งาม ม. ๑๐ ๑.จากวัดไผ่งาม - คุ้มแสดง ม. ๑๐ ๒.จากบ่อกอนเวสิร์สายเสียบคลอง	เพื่อให้ประชาชนมี ถนน สัญจรไปมาสะดวก	ช่วงที่ ๑-๒ กว้าง ๕ ม. ยาว ๔๔๐ ม. หนาเฉลี่ย ๐.๑๐ ม. กว้าง ๓ ม. ยาว ๔๐๐ ม. หนาเฉลี่ย ๐.๑๐ ม.	๕๐๐๐๐ ๒๗,๐๐๐	๕๐๐๐๐ ๒๗,๐๐๐	๕๐๐๐๐ ๒๗,๐๐๐	๕๐๐๐๐ ๒๗,๐๐๐	๕๐๐๐๐ ๒๗,๐๐๐

	ม.๑๐ - เขตรอยต่อต.สระยาว (บ้านหนองบัวทอง)			อบต./อบจ./	อบต./อบจ./	อบต./อบจ./	อบต./อบจ./	อบต./อบจ./
๘๓	ก่อสร้างถนน คสล.จากบ้านไผ่งาม ม.๑๐ - (เขตรอยต่อ ต.สระยาว)	เพื่อให้ประชาชนมีถนน สัญญาไปมาสะดวก	ช่วงที่ ๑-๔ กว้าง ๕ ม. ยาว ๑๖๕ ม. หนา ๐.๑๕ ม. ไหล่ทางลูกรังข้างละ ๐.๒๐ ม. ช่วงที่ ๕ กว้าง ๕ เมตร ยาว ๔๐ เมตร หนา ๐.๑๕ ม. ไหล่ทางลูกรังข้างละ ๐.๒๐ ม.	๕๐๐,๐๐๐ อบต./อบจ./ หน่วยงานอื่น	๕๐๐,๐๐๐ อบต./อบจ./ หน่วยงานอื่น	๕๐๐,๐๐๐ อบต./อบจ./ หน่วยงานอื่น	๕๐๐,๐๐๐ อบต./อบจ./ หน่วยงานอื่น	๑๒๑,๐๐๐ อบต./อบจ./ หน่วยงานอื่น
๘๔	ซ่อมแซมถนนลูกรังจากคุ้มแดง ม.๑๐ -	เพื่อให้ประชาชนมีถนน	กว้าง ๓ ม. ยาว ๑,๐๐๐ ม.	๖๖,๐๐๐	๖๖,๐๐๐	๖๖,๐๐๐	๖๖,๐๐๐	๖๖,๐๐๐
	เขตรอยต่อ ต.สระยาว (บ้านหนองบัวทอง)	สัญญาไปมาสะดวก ในการ	หนา ๐.๑๕ ม. ไหล่ทางลูกรังข้างละ ๐.๒๐ ม.	อบต./อบจ./ หน่วยงานอื่น	อบต./อบจ./ หน่วยงานอื่น	อบต./อบจ./ หน่วยงานอื่น	อบต./อบจ./ หน่วยงานอื่น	อบต./อบจ./ หน่วยงานอื่น
๘๕	ก่อสร้างถนน คสล.จากพื้นที่การเกษตร นายสุกรี ศรีสะอาด ม.๑๑-สามแยกไปบ้าน อานวย ม. ๕	เพื่อให้ประชาชนมีถนน สัญญาไปมาสะดวก	กว้าง ๔ ม. ยาว ๑๒๗ ม. หนา ๐.๑๕ ม. ไหล่ทางลูกรังข้างละ ๐.๒๐ ม.	๓๐๖,๐๐๐ อบต./อบจ./ หน่วยงานอื่น	๓๐๖,๐๐๐ อบต./อบจ./ หน่วยงานอื่น	๓๐๖,๐๐๐ อบต./อบจ./ หน่วยงานอื่น	๓๐๖,๐๐๐ อบต./อบจ./ หน่วยงานอื่น	๓๐๖,๐๐๐ อบต./อบจ./ หน่วยงานอื่น
๘๖	ซ่อมสร้างถนน คสล.จากสี่แยกบ้านนาง บุญหลาย นามสอน - บ้านนางบัว หอม จันทร์ ม.๑๑	เพื่อให้ประชาชนมีถนน สัญญาไปมาสะดวก	กว้าง ๔.๐๐ ม. ยาว ๑๒๐ ม. หนา ๐.๑๕ ม. ไหล่ทางลูกรังข้างละ ๐.๒๐ ม.	๒๘๘,๙๖๐ อบต./อบจ./ หน่วยงานอื่น	๒๘๘,๙๖๐ อบต./อบจ./ หน่วยงานอื่น	๒๘๘,๙๖๐ อบต./อบจ./ หน่วยงานอื่น	๒๘๘,๙๖๐ อบต./อบจ./ หน่วยงานอื่น	๒๘๘,๙๖๐ อบต./อบจ./ หน่วยงานอื่น
๘๗	ซ่อมแซมถนนลูกรังโดยลงหินคลุกจาก รพ.สต.'- พื้นที่การเกษตร นางบุตร บุตรเลิศ ม.๑๑	เพื่อให้ประชาชนมีถนน สัญญาไปมาสะดวก	กว้าง ๓.๕๐ ม. ยาว ๙๐๐ ม. หนาเฉลี่ย ๐.๑๐ ม.	๒๓๓,๐๐๐ อบต./อบจ./ หน่วยงานอื่น	๒๓๓,๐๐๐ อบต./อบจ./ หน่วยงานอื่น	๒๓๓,๐๐๐ อบต./อบจ./ หน่วยงานอื่น	๒๓๓,๐๐๐ อบต./อบจ./ หน่วยงานอื่น	๒๓๓,๐๐๐ อบต./อบจ./ หน่วยงานอื่น
๘๘	ลงหินคลุกถนนสายียบคลองส่งน้ำระวีจาก สะพาน - พื้นที่การเกษตรนางภา กันหา	เพื่อให้ประชาชนมีถนน สัญญาไปมาสะดวก	กว้าง ๓.๕๐ ม. ยาว ๙๐๐ ม. หนาเฉลี่ย ๐.๑๐ ม.	๒๓๓,๐๐๐ อบต./อบจ./	๒๓๓,๐๐๐ อบต./อบจ./	๒๓๓,๐๐๐ อบต./อบจ./	๒๓๓,๐๐๐ อบต./อบจ./	๒๓๓,๐๐๐ อบต./อบจ./

ม.๑๑				หน่วยงานอื่น	หน่วยงานอื่น	หน่วยงานอื่น	หน่วยงานอื่น	หน่วยงานอื่น
------	--	--	--	--------------	--------------	--------------	--------------	--------------

๘๙	ซ่อมสร้างถนน คสล.จากบ้านนางสมถวิล คำมา - บ้านนายผดุง พวงแก้ว ม. ๑๑	เพื่อให้ประชาชนมี ถนน สัญญาไปมาสะดวก	กว้าง ๕ ม. ยาว ๒๐๐ ม. หนา ๐.๑๕ ม. ไหล่ทางลูกรังข้างละ ๐.๒๐ ม.	๖๐๒,๐๐๐ อบต./อบจ./ หน่วยงานอื่น	๖๐๒,๐๐๐ อบต./อบจ./ หน่วยงานอื่น	๖๐๒,๐๐๐ อบต./อบจ./ หน่วยงานอื่น	๖๐๒,๐๐๐ อบต./อบจ./ หน่วยงานอื่น	๖๐๒,๐๐๐ อบต./อบจ./ หน่วยงานอื่น
๙๐	ปรับปรุงถนนดินให้เป็นลูกรังจากบ้านนายใจ คำมา -พื้นที่การเกษตรนายสน สิงห์ทอง ม. ๑๑	เพื่อให้ประชาชนมี ถนน สัญญาไปมาสะดวก	กว้าง ๒.๕๐ ม. ยาว ๘๐๐ ม. หนาเฉลี่ย ๐.๑๐ ม.	๔๔,๐๐๐ อบต./อบจ./ หน่วยงานอื่น	๔๔,๐๐๐ อบต./อบจ./ หน่วยงานอื่น	๔๔,๐๐๐ อบต./อบจ./ หน่วยงานอื่น	๔๔,๐๐๐ อบต./อบจ./ หน่วยงานอื่น	๔๔,๐๐๐ อบต./อบจ./ หน่วยงานอื่น
๙๑	ซ่อมสร้างถนน คสล. จากบ้านนางบุษดี ระหงษ์ - บ้านนายบุญจันทร์ ล้อมพิลา ม. ๑๑	เพื่อให้ประชาชนมี ถนน สัญญาไปมาสะดวก	กว้าง ๒.๕ ม. ยาว ๑๑๐ ม. หนา ๐.๑๕ ม. ไหล่ทางลูกรังข้างละ ๐.๒๐ ม.	๑๖๕,๕๕๐ อบต./อบจ./ หน่วยงานอื่น	๑๖๕,๕๕๐ อบต./อบจ./ หน่วยงานอื่น	๑๖๕,๕๕๐ อบต./อบจ./ หน่วยงานอื่น	๑๖๕,๕๕๐ อบต./อบจ./ หน่วยงานอื่น	๑๖๕,๕๕๐ อบต./อบจ./ หน่วยงานอื่น
๙๒	ซ่อมสร้างถนน คสล. จากบ้านนางลัย สมศรี - นายนิยม หอมจันทร์ ม. ๑๑	เพื่อให้ประชาชนมี ถนน สัญญาไปมาสะดวก	กว้าง ๒.๕ ม. ยาว ๑๑๗ ม. หนา ๐.๑๕ ม. ไหล่ทางลูกรังข้างละ ๐.๒๐ ม.	๑๗๖,๐๐๐ อบต./อบจ./ หน่วยงานอื่น	๑๗๖,๐๐๐ อบต./อบจ./ หน่วยงานอื่น	๑๗๖,๐๐๐ อบต./อบจ./ หน่วยงานอื่น	๑๗๖,๐๐๐ อบต./อบจ./ หน่วยงานอื่น	๑๗๖,๐๐๐ อบต./อบจ./ หน่วยงานอื่น
๙๓	ซ่อมสร้างถนน คสล. จากประปาหมู่บ้าน - ม. ๑๑ -พื้นที่การเกษตรนางราตรี กิ่งจันทร์มล	เพื่อให้ประชาชนมี ถนน สัญญาไปมาสะดวก	กว้าง ๓ ม. ยาว ๕๐ ม. หนา ๐.๑๕ ม. ไหล่ทางลูกรังข้างละ ๐.๒๐ ม.	๙๐,๓๐๐ อบต./อบจ./	๙๐,๓๐๐ อบต./อบจ./	๙๐,๓๐๐ อบต./อบจ./	๙๐,๓๐๐ อบต./อบจ./	๙๐,๓๐๐ อบต./อบจ./
๙๔	ปรับปรุงถนนลูกรังให้เป็นถนนหินคลุกจาก พื้นที่การเกษตรนางพรนิภา เรืองหงษ์ -นายสุพรรณ อ้อมชมพู ม. ๑๒	เพื่อให้ประชาชนมี ถนน สัญญาไปมาสะดวก	กว้าง ๔ ม. ยาว ๙๐๐ ม หนาเฉลี่ย ๐.๑๐ ม.	๒,๖๖๖,๔๐๐ อบต./อบจ./ หน่วยงานอื่น	๒,๖๖๖,๔๐๐ อบต./อบจ./ หน่วยงานอื่น	๒,๖๖๖,๔๐๐ อบต./อบจ./ หน่วยงานอื่น	๒,๖๖๖,๔๐๐ อบต./อบจ./ หน่วยงานอื่น	๒,๖๖๖,๔๐๐ อบต./อบจ./ หน่วยงานอื่น

๙๕	ปรับปรุงถนนลูกรังให้เป็นถนนหินคลุกจาก บ้านนางปัด ชัยพล -พื้นที่การเกษตรนางสงวน โปยขุนทด (ถนนเลียบคลองอีสานเขียว) ม.๑๒	เพื่อให้ประชาชนมี ถนน สัญจรไปมาสะดวก	กว้าง ๓ ม. ยาว ๑,๕๐๐ ม. หน้า ๐.๑๐ ม.	๓๓๓,๐๐๐ อบต./อบจ./ หน่วยงานอื่น	๓๓๓,๐๐๐ อบต./อบจ./ หน่วยงานอื่น	๓๓๓,๐๐๐ อบต./อบจ./ หน่วยงานอื่น	๓๓๓,๐๐๐ อบต./อบจ./ หน่วยงานอื่น	๓๓๓,๐๐๐ อบต./อบจ./ หน่วยงานอื่น
๙๖	ก่อสร้างถนน คสล.จากนายบุญเติม ศรีโวหะ - หนองอะลำ ม. ๑๒	เพื่อให้ประชาชนมี ถนน สัญจรไปมาสะดวก	ช่วงที่ ๑ - ๕ กว้าง ๔ ม. ยาว ๒๐๐ ม. หน้า ๐.๑๕ ม. ไหล่ทางลูกรังข้างละ ๐.๒๐ ม.	๕๐๐,๐๐๐ อบต./อบจ./	๕๐๐,๐๐๐ อบต./อบจ./	๕๐๐,๐๐๐ อบต./อบจ./	๕๐๐,๐๐๐ อบต./อบจ./	๕๐๐,๐๐๐ อบต./อบจ./
๙๗	ก่อสร้างถนน คสล.จากนางวันเพ็ญ ปรภานา - พื้นที่การเกษตรนายลำควน ชั้นธ่ทอง ม. ๑๒	เพื่อให้ประชาชนมี ถนน สัญจรไปมาสะดวก	กว้าง ๔ ม. ยาว ๒๔๐ ม. หน้า ๐.๑๕ ม. ไหล่ทางลูกรังข้างละ ๐.๒๐ ม.	๕๗๗,๙๒๐ อบต./อบจ./ หน่วยงานอื่น	๕๗๗,๙๒๐ อบต./อบจ./ หน่วยงานอื่น	๕๗๗,๙๒๐ อบต./อบจ./ หน่วยงานอื่น	๕๗๗,๙๒๐ อบต./อบจ./ หน่วยงานอื่น	๕๗๗,๙๒๐ อบต./อบจ./ หน่วยงานอื่น
๙๘	ก่อสร้างถนน คสล.จากพื้นที่การเกษตร นายบุญเติม ศรีโวหะ -	เพื่อให้ประชาชนมี ถนน สัญจรไปมาสะดวก	ช่วงที่ ๑ - ๕ กว้าง ๔ ม. ยาว ๒๐๐ ม. หน้า ๐.๑๕ ม.	๕๐๐,๐๐๐ อบต./อบจ./	๕๐๐,๐๐๐ อบต./อบจ./	๕๐๐,๐๐๐ อบต./อบจ./	๕๐๐,๐๐๐ อบต./อบจ./	๕๐๐,๐๐๐ อบต./อบจ./

